


MTB 69 Hinteralm


TOUR

Einfache Stichtour auf breit-schattigem Forstweg und vorbei an einem Wasserfall zur einsam gelegenen Hinteralm.

Startpunkt
Kohlstatt


 **Distanz:**
9,8 Kilometer


 **Höchster Punkt:**
1146 Meter

 **Höhenmeter:**
450 aufsteigend

Ort
Bergen

 **Dauer:**
01:00 Stunden

 **Niedrigster Punkt:**
712 Meter

 **Höhenmeter:**
450 absteigend

Strecke: Kohlstatt (721 m) – Weiße Ache – Menkenboden – Wasserwandl (840 m) – Eschelmoos – Hinteralm (1140 m) – Eschelmoos – Wasserwandl – Menkenboden – Weiße Ache – Kohlstatt

Los geht's am **Wanderparkplatz Kohlstatt**, etwa fünf Kilometer südwestlich von Bergen. Hier kann man prima parken. Die leichte Stichtour folgt ab hier stets der breiten Fahrstraße parallel zur Weißen Ache. Die fein geschotterte Straße ist anfangs sehr flach und schön schattig, am Ende etwas steiler. Dieser Kurztrip mit dem Bergradl eignet sich perfekt, wenn es im Hochsommer unten am **Chiemsee** drückend heiß ist. Direkt hinter Kohlstatt sind noch viele Wanderer unterwegs, bald schon aber haben Mountainbiker und E-MTBler die breite Forststraße (fast) für sich. Nach einigen weiten Kehren zwischen hohen Bergen erreicht man die einsame Almfläche am **Eschelmoos** – und wenige Minuten später die Hinteralm. Die urige kleine Hütte ist von Anfang Juni bis Ende September bewirtschaftet. Nach der verdienten Rast und Einkehr geht's auf bekanntem Weg wieder zurück zum Ausgangspunkt am Wanderparkplatz Kohlstatt. Unterwegs kann man noch die Beine am Wasserwandl – einem schönen Wasserfall am Wegesrand – oder im Schipfl Weiher am Wanderparkplatz Kohlstatt abkühlen.

Highlights: Wasserwandl, Hinteralm

Bike & Swim: Bademöglichkeit im Schipfl Weiher am Wanderparkplatz Kohlstatt

Infos: Tourist Info Bergen/Chiemgau, Raiffeisenplatz 4, Tel. 0 86 62/83 21, www.bergen-chiemgau.de

Anreise mit dem PKW

Über Bergen Richtung Wanderparkplatz Kohlstatt

