


MTB 70 Bischoffsfellalm


TOUR

Schöne Tour zur Bischoffsfellalm


Startpunkt
Kohlstatt

 **Distanz:**
15,6 Kilometer


 **Höchster Punkt:**
1389 Meter

 **Höhenmeter:**
750 aufsteigend

Ort
Bergen

 **Dauer:**
01:45 Stunden

 **Niedrigster Punkt:**
712 Meter

 **Höhenmeter:**
750 absteigend

Die Tour startet an dem ausgeschilderten Wanderparkplatz Kohlstatt. Der Weg führt entlang der Weißsachen einem klaren Gebirgsbach, in dem man sich im Sommer in sogenannten Gumpen herrlich erfrischen kann. Dann geht es stetig bergauf zu unserem Ziel der Bischoffsfellalm. Der Rückweg führt über die selbe Strecke wieder zurück zum Ausgangspunkt.

Anreise mit dem PKW

Über den Ort Bergen zum Wanderparkplatz Kohlstatt

