


MTB 94 Frillensee Runde


TOUR

Eine leichte Mountainbiketour zu den schönsten Ecken rund um Inzell – durch Moorlandschaften und vorbei an Bergseen.

Startpunkt
Tourist-Info Inzell

 **Distanz:**
24,3 Kilometer


 **Höchster Punkt:**
950 Meter

 **Höhenmeter:**
370 aufsteigend

Ort
Inzell

 **Dauer:**
02:30 Stunden

 **Niedrigster Punkt:**
685 Meter

 **Höhenmeter:**
370 absteigend

Strecke: Inzell – Schmelz – Zwing – Adlgaß – Frillensee – Adlgaß – Einsiedl – Teisenberg – Inzell

Diese abwechslungsreiche Mountainbike-Tour ist die schönste Art, Inzell zu entdecken. Fahrtechnisch gesehen ist sie kinderleicht, aber mit gut über 20 Kilometern erfordert sie schon etwas Kondition und Durchhaltevermögen. Nur gut, dass in regelmäßigen Abständen schöne «Boxenstopps» warten. Die Runde um **Inzell** und zum Frillensee ist die perfekte Einsteigertour, auch für sportliche Kinder und Senioren gut machbar. Und mit dem E-Bike wird diese Tour zur schnellen Runde nach Feierabend oder am Anreisetag. Der beste Ausgangspunkt ist der Badepark in Inzell. Alternative Startpunkte sind **Schmelz, Zwing, Adlgaß oder Einsiedl**. Los geht's ganz gemütlich quer durchs Ortszentrum von Inzell und auf Nebenwegen zum Ortsteil Schmelz. Hier lockt ein netter Abenteuerspielplatz zur ersten Verschnaufpause. Auf breiter, flacher und autofreier Schotterstraße fährt man rund ums Kienbergl und vorbei an der Moaralm durchs idyllische Wildenmoos. Bald schon geht's wieder bergab, am Ende über eine kurze, steile Abfahrt zum Ortsteil Zwing. Unter der Hauptstraße durch und gleich wieder rein in die Ruhe! Vorbei am **Falkensee**, verbunden mit einem kleinen Abstecher zum Krottensee umrundet man halb den Falkenstein und knackt die härteste Nuss dieser leichten Runde – die lange Auffahrt zum Frillensee. Oben angekommen, geht's einmal rundherum und in flotter, schattiger Fahrt wieder hinunter zum **Gasthaus Adlgaß**. Einkehr und Selbstbelohnung selbstverständlich. Über Einsiedl und Sterr rollt man auf ruhigen Nebenstraßen zurück nach Inzell.

Highlights: Das idyllische Wildenmoos am Kienbergl, Falken- und Frillensee, der Bergwald-Erlebnispfad am Frillensee

Varianten: Nicht ausgelastet? Dann kombiniere diese Tour ganz einfach mit der Dorfrunde Inzell (Tour 92)!

Bike & Hike: Ab dem Frillensee zu Fuß zur Steineralm

Infos: Inzeller Touristik, Rathausplatz 5, Tel. 0 86 65/9 88 50, www.inzell.de

Anreise mit dem PKW

Über die B306 von Siegsdorf oder Bad Reichenhall biegen Sie ab in Richtung Badepark.

