


MTB 100 Inzell Steineralm-Fürmannalm Runde


TOUR

Die anspruchsvolle Almentour führt durch die wunderschöne Landschaft zwischen Teisenberg und Staufenmassiv, bei der rund 900 Höhenmeter zu überwinden sind.

Startpunkt
Adlgaß


 **Distanz:**
27,2 Kilometer


 **Höchster Punkt:**
1095 Meter

 **Höhenmeter:**
892 aufsteigend

Ort
Inzell

 **Dauer:**
03:30 Stunden

 **Niedrigster Punkt:**
477 Meter

 **Höhenmeter:**
892 absteigend

Weg: Ausgangspunkt Adlgaß. In Richtung Steineralm starten wir bergauf und folgen der Forststraße bis auf knapp 1100 m Höhe. Nun geht's abwärts und über einen schmalen Pfad zur Steineralm. Von hier aus setzen wir unsere Tour fort bergab in Richtung Aufham bis nach Anger. Hier führt uns der Weg nach einer Steigung von ca. 500 Höhenmetern über die Fürmannalm zur Inzeller Höhe. Der Beschilderung Adlgaß folgend erreichen wir wieder unseren Ausgangspunkt.

Besonderheiten: Diese anspruchsvolle MTB-Runde in ruhiger Landschaft lässt uns die Natur in vollen Zügen genießen. Der schöne, kleine Ort Anger ist perfekt, um nach der langen Fahrt bergab wieder Kraft zu tanken.

Einkehr: Adlgaß, Steineralm, Anger, Fürmannalm

Tipp: Bevor es zur Steineralm geht, machen Sie einen Abstecher zum idyllisch gelegenen Frillensee.

Anreise mit dem PKW

Von Siegsdorf oder Bad Reichenhall kommend, biegen Sie auf der B306 ab in Richtung Adlgaß. Nach etwa 4 km erreichen Sie den Parkplatz des Ausgangspunktes.

