


Muckklausen Rundweg


WANDERTOUR

Spaziergang durch einen schönen Wald zur Muckklause auf der Winklmoosalm

Startpunkt
Winklmoos - Alm

 **Distanz:**
6,2 Kilometer


 **Höchster Punkt:**
1183 Meter

 **Höhenmeter:**
124 aufsteigend

Ort
Reit im Winkl

 **Dauer:**
02:00 Stunden

 **Niedrigster Punkt:**
1106 Meter

 **Höhenmeter:**
135 absteigend

Der Muckklausen-Rundweg kann am **Parkplatz der Winklmoosalm** begonnen werden. Man wandert in Richtung Sonnenalm und folgt dem immer gut ausgeschilderten Weg Richtung „**Muckklause**“. Der Weg führt durch das **bewaldete Unkental**, über die Grenze nach Österreich.

Nach der **Besichtigung der Muckklause** gelangt man über die **Mösererstube** zurück zum Ausgangspunkt.

Die Muckklause, welche **1792 aus rotem Marmor errichtet** wurde, dient als **Staumauer für „Holztriften“**. Die Saline in Reichenhall benötigte früher sehr viel Brennholz, welches aus den Wäldern um die Winklmoosalm herum gewonnen wurde. Um das Holz ins Tal zu transportieren, wurde die Klause geschlossen, damit sich **Wasser und Holz darin ansammeln** konnte. Wurde diese dann geöffnet floss alles den Unkenbach hinab, so dass das Holz **in Reichenhall wieder herausgefangen** und zur Saline transportiert werden konnte.

Anreise mit dem PKW

Aus Richtung München oder Salzburg auf der Bundesautobahn München - Salzburg (A8 bis Grabenstätt Ausfahrt Nr. 109), weiter Richtung Marquartstein und auf der gut ausgebauten Deutschen Alpenstrasse (B 305) nach Reit im Winkl.

Am Ortseingang (Entfelden) in Richtung Ruhpolding ca. 5 km bis Ortsteil Seegatterl, dann über die Mautstrasse ab Seegatterl zur Winklmoos - Alm.

Aus Richtung München oder Innsbruck auf der Bundesautobahn Rosenheim - Innsbruck (A93) bis Oberaudorf (Ausfahrt Nr. 59). Weiter nach Walchsee, Kössen und Reit im Winkl.

Am Ortseingang in Richtung Ruhpolding ca. 5 km bis Ortsteil Segatterl, dann über die Mautstrasse ab Seegatterl zur Winklmoos - Alm.

Parkplatz: Klammweg, 83242 Reit im Winkl.

Öffentliche Anreise

Anschlüsse nach Reit im Winkl:

ab dem Bahnhof Prien am Chiemsee mit dem RVO - Bus, Linie 9505 bis Tourist - Info, dann Umstiegsmöglichkeit in Linie 9507,

ab dem Bahnhof Ruhpolding mit dem RVO -Bus, Linie 9506 bis Seegatter, dann Umstiegsmöglichkeit in Linie 9507. Haltestelle: Winklmoos - Alm.

Alle Fahrpläne: www.reitimwinkl.de.

