


# Mühlberg-Rundweg

## WANDERTOUR


Tal-Rundweg - Kurzer schattiger Weg mit leichtem Anstieg. Beliebter Fußweg zwischen Dorfplatz Schleching und Mühlau bzw. Schlechinger Au und Mühlau

### Startpunkt

#### Tourist-Info

 **Distanz:**  
**3,7** Kilometer

 **Höchster Punkt:**  
**636** Meter


 **Höhenmeter:**  
**83** aufsteigend

### Ort

#### Schleching

 **Dauer:**  
**01:00** Stunden

 **Niedrigster Punkt:**  
**567** Meter

 **Höhenmeter:**  
**83** absteigend

Rundwegsymbol: Mühlrad

Tal-Rundweg

Einkehrmöglichkeit: Schlechinger Wirte

Achental Wandernadel Kontrollstellen: Touristik-Information

Beschreibung:

Von der Touristik-Information in Schleching geht es Richtung Mühlau am Rathaus vorbei. Dann gleich links an der Kirche vorbei (Schelmfleckweg) bis zur Austraße. Diese überquerend (Steindlgrabenweg) auf einem Wiesenweg Richtung Mühlau. Am Waldrand beginnt der eigentliche Mühlberg-Rundweg, den man links oder rechts herum gehen kann. Will man nur nach Mühlau, ist es recht kürzer..Durch die gute Beschilderung findet man auch immer wieder dahin wo man hergekommen ist, oder wo man hin will.

