



Naringalm


TOUR

Eine Abwechslungsreiche mittelschwere Biketour zu einer der schönsten Almen Tirols

**Startpunkt**  
**Tourist Info**

 **Distanz:**  
15,6 Kilometer

 **Höchster Punkt:**  
1274 Meter

 **Höhenmeter:**  
777 aufsteigend

**Ort**  
**Reit im Winkl**

 **Dauer:**  
01:24 Stunden

 **Niedrigster Punkt:**  
584 Meter

 **Höhenmeter:**  
89 absteigend

Vom Ausgangspunkt führt diese anspruchsvolle Tour erstmal durch den Ortsbereich in Richtung Oberbichl. An der Kronbichler Kapelle fahren Sie gerade weiter zum Hotel Peternhof und folgen den Schildern nach Kössen.

Am Kreisverkehr geht es vorbei an der Käserei und weiter bis zur Staffenbrücke zum hinteren Parkplatz. An der Schranke beginnt nun die Bergfahrt (Route 244).

Zunächst führt es durch ein dicht bewaldetes Gebiet, welches sich ungefähr nach der Hälfte öffnet. Der Blick auf die Berge wird zunehmend schöner und die Naringalm ist in Sicht.

Die Weiterfahrt zur Unternotheggeralm führt 2 km abwärts. Zum Anschluß Karalm 2 km stark ansteigend über herrliches Almgebiet radeln. Der Rückweg führt über dieselbe Route.

**Einkehrmöglichkeiten:** Naringalm, Gaststätten in Kössen, Peternhof, Berghotel Birkenhof, Stoaner – Alm (Birnbach).

**Orientierungstext:** Diese Tour verläuft im Grenzgebiet Tirol und wird von den dort zuständigen Tourismusverbänden beschildert. Orientieren Sie sich nach dem Grenzübertritt an dessen Beschilderung.

Des Weiteren empfehlen wir bei jeder Tour ein Navigationsgerät (Handy,GPX-Geräte) und eine sorgfältige Planung vor dem Start!

Orientieren Sie sich nach dem Grenzübertritt an dessen Beschilderung.

### **Anreise mit dem PKW**

Aus Richtung München oder Salzburg auf der Bundesautobahn München - Salzburg (A8 bis Grabenstätt Ausfahrt Nr. 109), weiter Richtung Marquartstein und auf der gut ausgebauten Deutschen Alpenstrasse (B 305) nach Reit im Winkl.

Aus Richtung München oder Innsbruck auf der Bundesautobahn Rosenheim - Innsbruck (A93) bis Oberaudorf (Ausfahrt Nr. 59). Weiter nach Walchsee, Kössen und Reit im Winkl.

Parkplätze: Tirolerstrasse 37 am Festsaal, Dorfstrasse 38 an der Tourist - Info, 83242 Reit im Winkl.

### **Öffentliche Anreise**

Anschlüsse nach Reit im Winkl:

ab dem Bahnhof Prien am Chiemsee mit dem RVO - Bus, Linie 9505

ab dem Bahnhof Ruhpolding mit dem RVO -Bus, Linie 9506.

Haltestelle direkt an der Tourist - Info. Alle Fahrpläne unter [www.reitimwinkl.de](http://www.reitimwinkl.de).

