




RADTOUR

Der abwechslungsreiche Naturweg der „Naturpalette Chiemsee“ führt durch eine einmalige, eiszeitliche Naturlandschaft am Nord- und Westufer des Chiemsees vorbei.

Startpunkt
Kirche St. Nikolaus

 **Distanz:**
40,3 Kilometer


 **Höchster Punkt:**
564 Meter

 **Höhenmeter:**
212 aufsteigend

Ort
Rimsting

 **Dauer:**
03:00 Stunden

 **Niedrigster Punkt:**
518 Meter

 **Höhenmeter:**
218 absteigend

Wir starten an der **Kirche St. Nikolaus**, queren die Staatsstraße und fahren die Westernacherstraße bergab Richtung Chiemsee. Nach der Bahnunterführung links Richtung Sportplatz/Strandanlage. Auch hier gibt es einen großen Parkplatz, wo die Tour ebenfalls gestartet werden kann.

Weiter folgen wir der **Beschilderung „Naturweg“** und dem Chiemsee-Radweg Richtung Breitbrunn. Nach dem Breitbrunner Strandbad Stadl, an den Parkplätzen vorbei fahren wir nach links auf der Königsstraße leicht bergauf bis wir auf die Hauptstraße treffen. Hier nach links, ein kurzes Stück am Radweg an der Straße entlang. Nach ca. 200 m biegen wir nach rechts in die Kitzinger Straße ein und fahren auf einer schmalen befestigten Straße durch den Wald bis zur Kreuzung im ländlichen Oberkitzing.

Hier geht es nach rechts, für ca. 1,5 km am Rand von Feldern und vereinzelt Anwesen vorbei, bis wir auf die Kreisstraße RO15 treffen. Diese überqueren wir in Richtung Mooshappen und fahren auf einer Kiesstraße durch den Wald bis zur Kreuzung am Reitstall.

An dieser Stelle können Sie die **Schleife über Gstadt und Gollenshausen** nach rechts beginnen, oder Sie fahren die Runde nach links weiter Richtung Eggstätt.

Richtung Eggstätt: nach links abbiegen und der Beschilderung bis Eggstätt folgen. Kurz vor Eggstätt, entlang von Pferde- und Schafkoppeln, erreichen wir die **Sebastianskapelle**, die aus einer einzigen Eiche errichtet wurde. Wir fahren weiter auf die Chiemseestraße, biegen rechts ab in die Priener Straße Richtung Ortskern von Eggstätt und folgen der Hauptstraße bis zum nördlichen Ortsausgang. Dort geht es links zum **Hartsee Freizeitgelände**, welches zu einer Rast einlädt.

Von hier aus halten wir uns wieder an die Beschilderung und fahren auf dem Naturweg vom Freibad aus links auf dem Hartseerundweg im Uhrzeigersinn, durchradeln Stephanskirchen und Hemhof und erreichen schon bald die Staatsstraße nach

Bad Endorf. Genau gegenüber führt uns der Weg wieder nach Rimsting zu unserem Ausgangspunkt. Zum Parkplatz an der Kirche: Wir biegen nach der Tankstelle rechts in die Sommerstraße ab. Dann links in den Gartenweg, der uns bis zur Hauptstraße bringt. Hier fahren wir rechts, verlassen den Kreisverkehr an der zweiten Ausfahrt und kommen über die Oberdorfstraße wieder zum Parkplatz zurück.

Wenn wir am See gestartet sind, folgen wir der Beschilderung bis Schafwaschen, hier gelangen wir wieder auf den Chiemsee-Radweg, der uns zurück zum Parkplatz an der Strandanlage bringt.

Länge: ca. 25 km

Runde über Gstadt und Gollenshausen (ca. 15 km):

An der Kreuzung am Reitstall biegen wir rechts Richtung Breitbrunn ab und fahren auf der Mooshappener Straße bis zum Rathaus von Breitbrunn. Der Naturweg führt uns hier nach links auf die Eggstätter Straße zum idyllisch gelegenen **Dorfweiher mit Blick auf die Barockkirche**.

Von der Rimstinger Straße biegen wir nach links in die Seestraße Richtung Chiemsee ein und folgen ab hier immer der Beschilderung „Naturweg“ bis wir wieder den Knotenpunkt an der Kreuzung Neiheisl am Reitstall erreichen.

Anreise mit dem PKW

A8 Ausfahrt Bernau - weiter in Richtung Prien a. Chiemsee bzw. Rimsting, Breitbrunn, Gstadt oder Eggstätt

Öffentliche Anreise

Anreise mit der Bayerischen Regiobahn nach Bad Endorf oder Prien.

Ringbuslinie in den Sommermonaten um den Chiemsee.

