


Nesslauer Almen


WANDERTOUR

Beobachte während deiner Rast auf der Nesslauer Alm die scheuen Berggämse.

Startpunkt
Staudigelhütte


↔ **Distanz:**
7,2 Kilometer


 **Höchster Punkt:**
1120 Meter

 **Höhenmeter:**
400 aufsteigend

Ort
Ruhpolding

 **Dauer:**
02:30 Stunden

 **Niedrigster Punkt:**
706 Meter

 **Höhenmeter:**
400 absteigend

Staudigelhütte - Brand - Gasthof Butzn-Wirt - Geier-Alm - Nesslauer Alm - Staudigelhütte

Von **Parkplatz Staudigelhütte** folgt man dem Weg Nr. 50 **nach Brand**. Ab hier kann man sich schon an die **Beschilderung Richtung „Nesslauer Alm“** halten (Weg Nr. 51). Man geht die bergauf verlaufende Straße entlang und passiert den **Gasthof Butzn-Wirt**.

Schon bald wird der Asphaltuntergrund zu **Schotter**. Der Weg schlängelt sich weiterhin steil nach oben **am Lauf des Nesslauer Grabens** entlang. Während der Wanderung überquert man **ein paar kleine Brücken**. Nach ca. einer Stunde erreicht man die **Geier-Alm**. Von hier aus ist es nicht mehr weit zu den Nesslauer Almen! Mit viel Glück lässt sich unterhalb der Almen ein Blick auf die **scheuen Berggämse** erhaschen.

