



Nördlicher Rupertiwinkel


RADTOUR

Rennrad-Tour im Rupertiwinkel mit wiederkehrenden Panoramablick und einigen knackigen Anstiegen.

Startpunkt
Tourist-Info Waginger See


 **Distanz:**
33,3 Kilometer


 **Höchster Punkt:**
573 Meter

 **Höhenmeter:**
340 aufsteigend

Ort
Waging am See

 **Dauer:**
01:30 Stunden

 **Niedrigster Punkt:**
446 Meter

 **Höhenmeter:**
0 absteigend

Wie fast jede Tour im Rupertiwinkel besticht diese Runde mit seinem immer wiederkehrenden Panoramablick. Gewürzt ist der kurze Ausflug mit einigen knackigen Anstiegen.

Die Runde beginnt mit einem knackigen Anstieg an dessen Ende man einen sagenhaften Blick über den Waginger See mit der Alpenkette im Hintergrund. Nach Tettenberg ist die "Schinderei" zuende. Danach wird die Runde zu einer entspannten Fahrt durch den leicht hügeligen nördlichen Rupertiwinkel.

Wegbeschreibung

Tourist Info - Marktplatz - in die Seestraße - über die Kammeringer Kuppe bis zum Abzweig nach Krautenberg - oben Panorama ***** - weiter bis zur T-Kreuzung - rechts - weiter bis zum Abzweig nach Tettenberg - rechts - auf der Kuppe Panorama ***** - Tettenberg - weiter zur ST 2104 Richtung Holzhausen - Am Abzweig Richtung Palling rechts - Brünning - im Ort rechts Richtung Gengham - nach Gengham links/rechts - Hörmetsham - Ranham - Freutsmoos - vor dem Ort rechts - Oberroidham - Kager - nach Kager links/rechts - Mitterroidham - Tengling - Taching - Seeteufel bei Waging - Faching - Waging

