


Nordic Plus


LANGLAUF

Nordic Plus ist eine bis zu 50 km lange, herausfordernde Langlauf-Runde für sehr erfahrene LangläuferInnen mit Ausblicken auf markante Gebirgsstöcke wie das Kaisergebirge u.v.m

Startpunkt
Langlaufstadion Festsaal


 **Distanz:**
50,0 Kilometer


 **Höchster Punkt:**
1183 Meter

 **Höhenmeter:**
1250 aufsteigend

Ort
Reit im Winkl

 **Dauer:**
06:00 Stunden

 **Niedrigster Punkt:**
653 Meter

 **Höhenmeter:**
28 absteigend

Nordic Plus ist eine bis zu 50 km lange, herausfordernde Langlauf-Runde für sehr erfahrene LangläuferInnen. Die anspruchsvolle Tour bietet Ausblicke auf markante Gebirgsstöcke wie das Kaisergebirge, die Loferer Steinberge und die Gipfel um Watzmann, Hochkalter und Blauesspitze.

Das besondere Plus bei dieser Tour: mit Gondelbahn, Schlepplift und Shuttlebus kann sie bis auf die Hälfte verkürzt werden, ganz nach Wunsch, nach Erfahrung und Kenntnissen.

Dank dieser „Aufstiegshilfen“ kannst du die Bergabfahrten von Nordic Plus umso mehr genießen, einschließlich der letzten Etappe zwischen Seegatterl und dem Langlaufstadion, wo du über 8 km noch einmal 100 Höhenmeter bergab gleiten kannst.

Die Langläufer Tobias und Romy Angerer haben Nordic Plus mit uns getestet und hatten viel Spaß beim Foto-Shooting.

Die Zeitangaben können je nach Ausrüstung, Leistungsvermögen, Lauftechnik und Schneearten leicht bis zu 1 -2 Stunden schwanken. Nordic Plus ist im klassischen und im Skating Stil möglich.

Anreise mit dem PKW

Aus Richtung München oder Salzburg auf der Bundesautobahn München - Salzburg (A8 bis Grabenstatt Ausfahrt Nr. 109), weiter Richtung Marquartstein und auf der gut ausgebauten Deutschen Alpenstrasse (B 305) nach Reit im Winkl.

Parkplätze:

- Dorfstr. 38 an der Tourist - Info, 83242 Reit im Winkl,

-Tiroler Strasse 37 am Festsaal, 83242 Reit im Winkl.

Aus Richtung München oder Innsbruck auf der Bundesautobahn Rosenheim - Innsbruck (A93) bis Oberaudorf (Ausfahrt Nr. 59). Weiter nach Walchsee, Kössen und Reit im Winkl.

Parkplätze:

-Tiroler Strasse 37 am Festsaal, 83242 Reit im Winkl,

-Tourist - Info Dorfstrasse 38, 83242 Reit im Winkl.

Öffentliche Anreise

Anschlüsse nach Reit im Winkl ab dem Bahnhof Prien am Chiemsee (beste Busverbindung!). Mit dem RVO - Bus, Linie 9505.

Haltestelle direkt an der Tourist - Info, Zentrum oder Festsaal.

Anschlüsse nach Reit im Winkl ab dem Bahnhof Ruhpolding mit der RVO - Linie 9506.

Alle Fahrpläne und Preisauskünfte: www.reitimwinkl.de.

