


Nr. 11 Blindau-Loipe skating | 3,5 km


LANGLAUF

Skating · Eine mittelschwere Tour mit leichten Steigungen und Abfahrten.


Startpunkt Parkplatz am Benzeckstüberl

 **Distanz:**
3,5 Kilometer


 **Höchster Punkt:**
715 Meter

 **Höhenmeter:**
41 aufsteigend

Ort Reit im Winkl

 **Dauer:**
00:35 Stunden

 **Niedrigster Punkt:**
685 Meter

 **Höhenmeter:**
41 absteigend

Daten der Tour: mittelschwert - 3,5 km - 41 hm - skating

Ab Parkplatz Benzeck läuft man auf dieser mittelschweren und sportlichen Loipe erst im leichten Anstieg, ehe es nach der Hälfte der Runde wieder gleitend zurück zum Ausgangspunkt geht.

Einkehrmöglichkeiten: Blindauer - Liftstüberl, Gasthof Sonneck.

Anreise mit dem PKW

Aus Richtung München oder Salzburg auf der Bundesautobahn München - Salzburg (A8 bis Grabenstätt Ausfahrt Nr. 109), weiter Richtung Marquartstein und auf der gut ausgebauten Deutschen Alpenstrasse (B305) nach Reit im Winkl.

Vom Ort in Richtung Ruhpolding fahren. Nach ca. 1 km in Richtung Blindau abbiegen und nach der Brücke rechts in Richtung Parkplatz Benzecklifte fahren.

Aus Richtung München oder Innsbruck auf der Bundesautobahn Rosenheim - Innsbruck (A93) bis Oberaudorf (Ausfahrt Nr. 59). Weiter nach Walchsee, Kössen und Reit im Winkl. Vom Ort in Richtung Ruhpolding fahren.

Nach ca. 1 km nach Blindau abbiegen und nach der Brücke rechts zum Parkplatz Benzecklifte.

Öffentliche Anreise

Anschlüsse nach Reit im Winkl:

ab dem Bahnhof Prien am Chiemsee mit dem RVO - Bus, Linie 9505

ab dem Bahnhof Ruhpolding mit dem RVO -Bus, Linie 9506.

Haltestelle direkt an der Tourist - Info. Alle Fahrpläne unter www.reitimwinkl.de.

Ab Tourist Info Ortsbus nach Blindau, kostenlos mit der Reit im Winkler Gästekarte!

