


Nr. 15 Wildalm klassisch | 10,8 km


LANGLAUF

Eine Mittelschwere Tour durch eine idyllische Winterlandschaft mit Einkehrmöglichkeit und herrlichem Ausblick auf die umliegenden Berge.

Startpunkt

Winklmoosalm - Bergst.Gondelbahn


 **Distanz:**
5,3 Kilometer

 **Höchster Punkt:**
1328 Meter

 **Höhenmeter:**
200 aufsteigend

Ort

Reit im Winkl

 **Dauer:**
01:40 Stunden

 **Niedrigster Punkt:**
1137 Meter

 **Höhenmeter:**
69 absteigend

Ausgangspunkt: Langlaufstadion - Festsaal Der Beschilderung Nr. 2 folgend laufen Sie über die Weitseestraße in Richtung Tourist - Information. Weiter geht es über den Ortsteil Entfelden zur Tennishalle und von dort über das Wimmerkreuz zurück zum Langlauf - Stadion. Hinweis: Achtung Kreuzung Bundesstraße - Weitseestraße.

Einkehrmöglichkeiten: Festsaal - Reit im Winkler Stuben, Gaststätten im Ort und Entfelden

Anreise mit dem PKW

Aus Richtung München oder Salzburg auf der Bundesautobahn München - Salzburg (A8 bis Grabenstätt Ausfahrt Nr. 109), weiter Richtung Marquartstein und auf der gut ausgebauten Deutschen Alpenstrasse (B 305) nach Reit im Winkl.

Am Ortseingang (Entfelden) in Richtung Ruhpolding ca. 5 km bis Ortsteil Seegatterl.

Parkplatz:-Seegatterl, 83242 Reit im Winkl.

Aus Richtung München oder Innsbruck auf der Bundesautobahn Rosenheim - Innsbruck (A 93) bis Oberaudorf (Ausfahrt Nr. 59), weiter nach Walchsee, Kössen und Reit im Winkl. Weiter auf der B 305 nach Ruhpolding ca. 5 km bis Ortsteil Seegatterl.

Parkplatz:-Seegatterl, 83242 Reit im Winkl.

Von dort aus benutzt man die Gondel auf die Winklmoos-Alm.

Öffentliche Anreise

Anschlüsse nach Reit im Winkl ab dem Bahnhof Prien am Chiemsee (beste Busverbindung!!)

Haltestelle direkt an der Tourist - Info.

Mit dem Shuttlebus (RVO) von der Tourist - Info/Zentrum halbstündlich nach Seegatterl.

Den Fahrplan findet man unter www.reitimwinkl.de

Anschlüsse nach Reit im Winkl ab dem Bahnhof Ruhpolding mit dem RVO - Linie 9506. Haltestelle: Seegatterl.

Von dort benutzt man die Gondel auf die Winklmoos-Alm.

