


Nr. 16 Winklmoos-Alm klassisch + skating | 4 km


LANGLAUF

Klassisch/Skating · Eine mittelschwere Loipe mit leichten Steigungen und einer größeren Abfahrt.

Startpunkt Winklmoos - Alm Gondel

 **Distanz:**
3,5 Kilometer


 **Höchster Punkt:**
1135 Meter

 **Höhenmeter:**
95 aufsteigend

Ort Reit im Winkl

 **Dauer:**
00:30 Stunden

 **Niedrigster Punkt:**
1069 Meter

 **Höhenmeter:**
95 absteigend

Daten der Tour: mittelschwer - 1,5 - 95 hm - klassisch/skating

Beschreibung der Tour: Die Runde beginnt entspannt, denn der erste Kilometer geht fast nur bergab. An der Hahnenfilze sind die 100 Höhenmeter Anstieg auf den restlichen 2,5 Kilometern moderat verteilt.

Eine sportliche Genusstour durch eine wunderschöne Winterlandschaft. Die Winklmoos - Alm erreicht man über die Aufstiegsloipe oder mit der Gondel.

Einkehrmöglichkeiten: Gaststätten auf der Winklmoos - Alm

Anreise mit dem PKW

Aus Richtung München oder Salzburg auf der Bundesautobahn München - Salzburg (A8 bis Grabenstätt Ausfahrt Nr. 109), weiter Richtung Marquartstein und auf der gut ausgebauten Deutschen Alpenstrasse (B 305) nach Reit im Winkl.

Am Ortseingang (Entfelden) in Richtung Ruhpolding ca. 5 km bis Ortsteil Seegatterl, dann über die Mautstrasse ab Seegatterl zur Winklmoos - Alm.

Aus Richtung München oder Innsbruck auf der Bundesautobahn Rosenheim - Innsbruck (A93) bis Oberaudorf (Ausfahrt Nr. 59). Weiter nach Walchsee, Kössen und Reit im Winkl.

Am Ortseingang in Richtung Ruhpolding ca. 5 km bis Ortsteil Segatterl.

Parkplatz: Seegatterl. Ab hier benutzt man die Gondel.

Öffentliche Anreise

Anschlüsse nach Reit im Winkl:

ab dem Bahnhof Prien am Chiemsee mit dem RVO - Bus, Linie 9505 bis Tourist - Info, dann Umstiegsmöglichkeit in den Skibus zur Gondel

ab dem Bahnhof Ruhpolding mit dem RVO -Bus, Linie 9506 bis Seegatterl.

Alle Fahrpläne: www.reitimwinkl.de.

