


Premium-Winterwanderweg Panoramaweg


WINTERWANDERN

Verschneite Almhütten und imposante Ausblicke sind die Highlights beim Winterwandern auf der Hemmersuppenalm, einem Hochplateau bei Reit im Winkl.

Startpunkt
Hindenburghütte


 **Distanz:**
6,5 Kilometer


 **Höchster Punkt:**
1253 Meter

 **Höhenmeter:**
154 aufsteigend

Ort
Reit im Winkl

 **Dauer:**
02:00 Stunden

 **Niedrigster Punkt:**
1199 Meter

 **Höhenmeter:**
154 absteigend

Auf rund 1.200 Metern Höhe liegt auf einem Hochplateau, eingebettet in die Chiemgauer Alpen, die Hemmersuppenalm. Ausgangspunkt für die Tour auf Deutschlands erstem Premium-Winterwanderweg, dem "Panoramaweg", ist am Wanderparkplatz Blindau (Reit im Winkl). Von dort aus fährt der kostenpflichtige Shuttle-Bus in kurzen Abständen zur Hindenburghütte.

Der Winterwanderweg ist sorgfältig beschildert und durchgehend gewalzt. Dadurch bieten sich beste Bedingungen für eine gemütliche Winterwanderung. Fast eben geht es voran, ein herrliches Panorama ist ständiger Begleiter, ab und zu zeigt sich auch der Chiemsee.

Vorbei an der Anna Kapelle führt der Weg über die Hochfläche zurück zur Hindenburghütte. Das gemütliche Gasthaus bietet traditionell bayerische Gerichte zur Stärkung, bevor es mit dem Bus wieder nach unten geht.

Wer mag, kann sich an der Hütte gegen Gebühr einen Schlitten ausleihen und damit ins Tal sausen.

Wintererlebnis mit Öffis - so gehts:

- Mit dem Bayerticket (z.B. von München) nach Prien
- Bus Nr. 9505 nach Reit im Winkl, Abfahrt 9 Uhr (kostenlos)
- Aussteigen in Reit im Winkl an der Tourist Info
- Shuttlebus zur Hemmersuppenalm (kostenpflichtig)
- ca. 11 Uhr Ankunft auf der Hemmersuppenalm

- Wanderung bis ca. 15 Uhr

- Abfahrt mit Shuttlebus zurück zur Tourist Info

- letzte Busse um 16 Uhr oder 18:10 Uhr nach Prien

Auch mit Langlaufski möglich (fast 10 km LL-Pisten)

Anreise mit dem PKW

Aus Richtung München oder Salzburg auf der Bundesautobahn München - Salzburg (A8 bis Grabenstätt Ausfahrt Nr. 109), weiter Richtung Marquartstein und auf der gut ausgebauten Deutschen Alpenstrasse (B 305) nach Reit im Winkl.

Aus Richtung München oder Innsbruck auf der Bundesautobahn Rosenheim - Innsbruck (A93) bis Oberaudorf (Ausfahrt Nr. 59). Weiter nach Walchsee, Kössen und Reit im Winkl.

Vom Ort in Richtung Ruhpolding fahren. Nach ca. 1 km nach Blindau abbiegen und ca. 1 km bis zum Parkplatz Fellhornweg, 83242 Reit im Winkl.

Kostenpflichtiger Shuttlebus ab Parkplatz.

Öffentliche Anreise

Anschlüsse nach Reit im Winkl:

ab dem Bahnhof Prien am Chiemsee mit dem RVO - Bus, Linie 9505

ab dem Bahnhof Ruhpolding mit dem RVO -Bus, Linie 9506.

Haltestelle direkt an der Tourist - Info. Alle Fahrpläne unter www.reitimwinkl.de.

Kostenpflichtiger Shuttlebus ab Tourist - Info.

