



Rauschberg-Gipfeltour


WANDERTOUR

Kunst und Erlebnis auf dem Gipfel des Rauschberges.

Startpunkt
Schmelz


 **Distanz:**
16,6 Kilometer


 **Höchster Punkt:**
1611 Meter

 **Höhenmeter:**
1254 aufsteigend

Ort
Inzell

 **Dauer:**
09:30 Stunden

 **Niedrigster Punkt:**
762 Meter

 **Höhenmeter:**
1223 absteigend

Weg: Wanderausgangspunkt Schmelz: Anfangs führt der Weg durch den Wald zur kleinen Farriesbodenkapelle und mündet später in einen breiten Forstweg. Meter für Meter geht`s stetig bergauf der Forststraße entlang. Oben angekommen halten wir uns rechts. Nun führt uns die Tour in weitem Bogen um den Gipfel die letzten Meter zum Ziel. Über den gleichen Weg geht es zurück zum Ausgangspunkt.

Besonderheiten: Der Name des Berges stammt von Rausch = bleihaltiger Stein und wurde früher hier abgebaut. Am Kienberg wurden Zinkspat und Galmei geschürft. Die Skulptur auf dem Gipfel stellt „Adams Hand“ dar und ist Richtung Rom ausgerichtet. Auf dem Berggipfel befindet sich ein Geologie-Lehrpfad mit 50 Fototafeln.

