


Rechenbergalm über Feldlahnalm - Almwanderung


WANDERTOUR


Almwanderung, die auf der Rechenbergalm regionale Schmankerl und herrliche Ausblicke bietet. Zwischendurch gibt es eine Einkehrmöglichkeit auf der Feldlahnalm.


Startpunkt
Oberwössen - Wanderparkplatz am Hammerergraben


Ort
Unterwössen


 **Distanz:**
10,7 Kilometer

 **Dauer:**
04:45 Stunden

 **Höchster Punkt:**
1168 Meter

 **Niedrigster Punkt:**
667 Meter

 **Höhenmeter:**
631 aufsteigend

 **Höhenmeter:**
631 absteigend

Wanderparkplatz Hammergraben – Feldlahnalm – Burgaualm – Rechenbergalm – Burgaualm – Wanderparkplatz Hammergraben

Vom **Wanderparkplatz in Oberwössen** aus kannst du den Schildern „**Feldlahnalm über Hammerergraben**“ (Weg Nr. 75) folgen. Immer dem Hammerer Bach entlang, musst du nach kurzer Zeit eine Forststraße überqueren und dann einem etwas schmaleren Steig bis zur **Feldlahnalm** hinauf folgen. Wer schon hungrig ist oder Durst hat, kann hier die erste **Rast** einlegen.

Weiter geht's auf einem kleinen Steig der unterhalb der Alm zu einer weiteren Forststraße führt. Nachdem du dich nach links gewendet hast, steigt der Weg etwas an, fällt aber später auch wieder ab. Du folgst dem Weg bis kurz vor die **Burgau-Almen** (Weg Nr.77), von wo du rechts über die Almwiesen hinauf wieder in den Wald hinein (Weg Nr.7) wanderst. Schon nach kurzer Zeit beginnt wieder eine gleichmäßig ansteigende Forststraße der du rechts gewendet bis zur **Rechenbergalm** folgst.

Der Rückweg gleicht dem Aufstieg bis zu den **Burgaualmen**. Von dort gehst du rechts und dann dem Wanderweg Nr. 7 entlang, bis du wieder den **Ausgangspunkt** erreichst.

