


Rudersburg - Gipfelwanderung

WANDERTOUR


Abwechslungsreiche Rundtour zum Gipfel der Rudersburg und weiter über die Karlalm und das Karl zurück ins Achental


Startpunkt
Ettenhausen, Parkplatz Geigelstein


Ort
Schleching

 **Distanz:**
13,4 Kilometer

 **Dauer:**
06:00 Stunden

 **Höchster Punkt:**
1430 Meter

 **Niedrigster Punkt:**
625 Meter

 **Höhenmeter:**
1036 aufsteigend

 **Höhenmeter:**
1036 absteigend

Gipfelwanderung

Einkehrmöglichkeit: Karalm (*); (*) (almtypische Brotzeiten, Kaffee und Kuchen während der

Almweidezeit (bitte die individuellen Öffnungszeiten beachten)

Achentaler Wandernadel Kontrollstellen: Karl, Wuhsteinalm

Besonderheiten: Gämsen im Rudersburg-Gipfelbereich und am

Breitenstein-Massiv, Murmeltiere, toller Latschensteig zum Gipfel der

Rudersburg

Beschreibung: Vom Parkplatz Geigelstein in Ettenhausen geht es gut beschildert auf einem Forstweg Richtung Rudersburg. Der Forstweg mündet in einen Steig, führt dieser aus dem Wald heraus geht es links weiter immer der Beschilderung folgend, am Schluß steil zum Gipfel der Rudersburg. Hier hat man die schönste Aussicht in das Achental und Richtung Tirol. Der Rückweg führt zunächst wie der Aufstieg bis Schilder zur Karalm oder Breitenstein zeigen. Die Karalm bietet zur Weidezeit die Möglichkeit zur Einkehr. Auf dem Weiterweg Richtung Breitenstein geht es rechts südlich des Breitensteins Richtung Wuhsteinalm. Kurz vor dieser geht es rechts den Griefelbergsteig hinunter nach Ettenhausen.

