


Sagenweg


WANDERTOUR

Sagenhaftes Ruhpolding - Mit Rauschberg im Blick und geheimnisvollen Geschichten am Wegesrand

## Startpunkt Eggelbrücke


 **Distanz:**  
3,6 Kilometer


 **Höchster Punkt:**  
678 Meter

 **Höhenmeter:**  
45 aufsteigend

## Ort Ruhpolding

 **Dauer:**  
01:25 Stunden

 **Niedrigster Punkt:**  
649 Meter

 **Höhenmeter:**  
45 absteigend

### Ruhpolding Eggelbrücke - Denkmal "Ortszusammenschluss" - Mühlwinkl - Gstatt

Vom Ausgangsort, der Eggelbrücke folgst du rechts dem **Dr.-Degener-Weg (Nr. 80)**, läufst dem Bachlauf entgegen, an der Weißen Traun entlang bis zum Denkmal „Ortszusammenschluß“. Hier rechts geht's in den **Sagenweg (Nr. 83)**. Ab hier sind auf vielen Tafeln Sagen von Ruhpolding abgebildet und beschrieben. Nach Überquerung der Seehauser Straße führt dich der Weg weiter über Mühlwinkl bis zum Ortsteil Gstatt. Den Rückweg könnt ihr entweder über **Weg Nr. 85** oder auf der gleicher Strecke zurück zum Ausgangsort antreten. Der Weg ist **Rollstuhl- und Kinderwagen-geeignet** und ermöglicht allen sagenhafte Spaziergangsfreuden durch Ruhpolding. Besonders Kinder können auf diesem Weg ihrer Fantasie freien Lauf lassen.

### Anreise mit dem PKW

Mit dem PKW nach Ruhpolding. Parken an der Eggelbrücke (neben Penny Markt, Zellerstr. 26)

### Öffentliche Anreise

Mit der Regionalbahn ab Traunstein nach Ruhpolding.

In Ruhpolding mit der Dorflinie oder dem RVO Bus (Regionalverkehr Oberbayern).

