



Rund um den Chiemsee vom Achental aus


RADTOUR

Landschaftlich schöne Radtour durch die Grassauer Kendelmühlfilzen zum Chiemsee, Umrundung nördlich und über den Achendamm zurück ins Tal.

Startpunkt
Altes Bad


 **Distanz:**
75,0 Kilometer


 **Höchster Punkt:**
581 Meter

 **Höhenmeter:**
152 aufsteigend

Ort
Unterwössen

 **Dauer:**
05:00 Stunden

 **Niedrigster Punkt:**
518 Meter

 **Höhenmeter:**
175 absteigend

Einkehrmöglichkeiten: Zahlreiche kleinere und größere Achentaler Gastronomiebetriebe laden zu wohlverdienten Genusspausen ein - egal ob die Entscheidung für einen der traditionellen, familiengeführten Gasthöfe mit regionaler und saisonaler Küche fällt, oder der Allrounder - die Pizzeria - gewählt wird, jeder kommt hier auf seine Kosten. Für die schnelle Energie und kleinere Zwischenstopps laden unsere Achentaler Cafés und Eisdielen auf ein, zwei oder mehr Kugeln erfrischendes Eis ein: Ein Geheimtipp, aber pssst - bitte nicht Weitersagen: das hausgemachte Eis im Gasthof Zellerwand im Schlechinger Ortsteil Mettenham. Erkunden Sie auch einige unserer Achentaler Hofläden. Bei vielen der regionalen Direktvermarkter ist es möglich, sich am sogenannten SB-Automaten 24 Stunden zu verpflegen - während der Achental-Radtour bei heißen Temperaturen vielleicht mit einem kühlen Milchshake?

Achental Wandernadel Kontrollstellen: Ehemalige Tourist-Information Staudach-Egerndach, Achendamm Rundweg zwischen Grabenstätt und Übersee - Bank zw. Eisenbahn und Autobahn, Hirschauer Bucht - Fischerhütte; St. Nikolaus-Kapelle Nähe Chiemseeufer in Übersee-Feldwies (kleiner Abstecher); Tourist-Information Übersee, Tourist-Information Rottau, Museum Salz und Moor/Klaushäusl (kleiner Abstecher), Tourist-Information Grassau, Tourist-Information Schleching, Raitner Wirt, (Achendamm Weg: kurzer Abstecher), Tourist-Information Unterwössen

Beschreibung: Die Rundtour ist sehr empfehlenswert für Genussradler, die auch gerne längere Strecken radeln. Die

Radroute ist insgesamt recht eben und überwindet nur wenige geringe Steigungen. Die Tour führt durch Filzen, am Chiemsee und der Tiroler Ache entlang. Am Chiemseeufer lädt sie zum Pausieren, Baden und Erholen ein.

Wir starten die Rundtour in Unterwössen (alternativer Einstieg jederzeit auch von Schleching, Oberwössen, Marquartstein oder Staudach-Egerndach aus möglich), fahren über die Brücke nach Raiten und dort durch Süßen entlang des Süssener und Lanzinger Moos nach Marquartstein. Weiter folgen wir dem Radweg nach Piesenhausen und fahren durch Wiesen und Felder bis Grassau. Durch Rottau geht es weiter durch die Kendelmühlfilzen auf ebener Strecke nach Bernau und an den Chiemsee.

Rund um den Chiemsee gibt es zahlreiche Strandbäder und lauschige Badebuchten,

außerdem Gasthäuser, Cafés und Fischhütten. Die Strecke ist durchgängig beschildert und insbesondere am Nordufer sollte man den wunderbaren Panoramablick auf und in die Alpen genießen. Die Orte Prien, Breitbrunn, Gstadt, Sebruck und Chieming liegen auf unserem Weg.

Vor Übersee gelangen wir dann ans Achendelta und biegen dort auf den Achendamm ab. Zurück geht es weiter auf ebener Strecke, immer dem Damm folgend nach Staudach-Egerndach. Es geht nun immer auf die Berge zu und der Ausblick vom Damm ist zeitweise atemberaubend. So sieht man beispielsweise auf dem Wegabschnitt von Staudach-Egerndach nach Marquartstein links oben die Schnappenkirche liegen.

Über Marquartstein kehren wir nach 75 km zum Ausgangspunkt nach Unterwössen zurück.

Öffentliche Verkehrsmittel: Chiemsee-Ringbuslinie - Alle Orte sind mit Buslinien des RVO erschlossen. Übersee, Bernau und Prien am Chiemsee verfügen über Bahnhöfe mit stündlichen Zugverbindungen nach München und Salzburg.

Achentaler Radgeschäfte:

- Radsport Kleinschroth (Schleching)
- RadlStadl Spanier (Unterwössen)
- Lagerhaus Spiel-& Gartencenter Achental (Unterwössen)

