



Gravel / Rund um den Hochfelln


RADTOUR

Schöne Rundtour mit Möglichkeit zum Besuch der Kapelle Maria Eck über Siegsdorf / Bergen.


## Startpunkt Tourist - Info


 **Distanz:**  
66,5 Kilometer


 **Höchster Punkt:**  
819 Meter

 **Höhenmeter:**  
798 aufsteigend

## Ort Reit im Winkl

 **Dauer:**  
04:24 Stunden

 **Niedrigster Punkt:**  
528 Meter

 **Höhenmeter:**  
798 absteigend

Vom Ausgangspunkt radeln Sie gemütlich Richtung Ruhpolding. Vorbei an Seegatterl geht es zu den Badeseen Weitsee und Mitter- und Lödensee.

Spielt der Wind in unsere Karten so sind die ersten Kilometer nach Ruhpolding mit Blick auf das Dürrnbachhorn und den Rauschberg ein wahrer Genuss.

Vor Ruhpolding passieren Sie die Chiemgau - Arena und das Holzknecht Museum, die beide einen Besuch wert sind. Durch Ruhpolding hindurch folgen Sie der Straße weiter in Richtung Eisenärzt.

Zwischen Ruhpolding und Eisenärzt führt ein Radweg direkt nach Eisenärzt, biegen Sie links ab Richtung Maria Eck.

Hier geht es nach einem Bahnübergang ein kurzes Stück steil bergan, bevor man auf der Kuppe eines Hügels ankommt.

Bei der nächsten Abzweigung haben Sie die Wahl direkt nach Siegsdorf bergab fahren, oder die knapp 2 Kilometer nach Maria Eck hinauf.

Ein Abstecher, der sich lohnt. Maria Eck ist ein sehr schöner Ort zur inneren Einkehr oder man genießt einfach den Blick auf den Chiemsee.

Es geht hinab nach Siegsdorf, biegen Sie bei der Kreuzung links ab Richtung Bergen. Eine kurze Abfahrt bietet Erholung für den nächsten Abschnitt des schönen Radwegs am Fuße des Hochfelln nach Staudach.

Ein herrlicher Weg für Rennradfahrer führt ohne Unterbrechung bis nach Staudach.

Folgen Sie dem ersten Schild nach Marquartstein, vorbei am Fußballplatz geht es durch das historische Dorf in Richtung Unterwössen, bevor Sie wieder am Ausgangspunkt ankommen, gilt es noch den Daxenberg und den Masererpass zu bewältigen.

Die Abfahrt vom Masererpass nach Reit im Winkl ist dann wieder ein Genuss und eine herrliche Gelegenheit, die Tour ausklingen zu lassen.

**Einkehrmöglichkeiten** sind während der Tour gegeben.

### Anreise mit dem PKW

Aus Richtung München oder Salzburg auf der Bundesautobahn München - Salzburg (A8 bis Grabenstätt Ausfahrt Nr. 109), weiter Richtung Marquartstein und auf der gut ausgebauten Deutschen Alpenstrasse (B 305) nach Reit im Winkl.

Aus Richtung München oder Innsbruck auf der Bundesautobahn Rosenheim - Innsbruck (A93) bis Oberaudorf (Ausfahrt Nr. 59). Weiter nach Walchsee, Kössen und Reit im Winkl.

Parkplätze: Tirolerstrasse 37 am Festsaal, Tourist - Info Dorfstrasse 38, 83242 Reit im Winkl.

### Öffentliche Anreise

Anschlüsse nach Reit im Winkl:

ab dem Bahnhof Prien am Chiemsee mit dem RVO - Bus, Linie 9505

ab dem Bahnhof Ruhpolding mit dem RVO - Bus, Linie 9506.

Haltestelle direkt an der Tourist - Info. Alle Fahrpläne unter [www.reitimwinkl.de](http://www.reitimwinkl.de).

