


Rund um die Herreninsel


WANDERTOUR

Rund zehn Kilometer lang ist die Runde um die Insel Herrenchiemsee. Sie führt zu den Aussichtspunkten "Ottos Ruh" und "Pauls Ruh", zur Kreuzkapelle und zum Prunkschloss Herrenchiemsee. Schiffe fahren das ganze Jahr. Die Wanderung ist in jeder Jahreszeit ein Genuss.

## Startpunkt

 **Distanz:**  
8,9 Kilometer


 **Höchster Punkt:**  
549 Meter

 **Höhenmeter:**  
33 aufsteigend

## Ort Prien am Chiemsee

 **Dauer:**  
00:00 Stunden

 **Niedrigster Punkt:**  
514 Meter

 **Höhenmeter:**  
33 absteigend

### Schiffanlegestelle Herreninsel - Marienkirche - Augustiner-Chorherrenstift - Kreuzkapelle - Schloss Herrenchiemsee - Ottos Ruh - Pauls Ruh - Schloss Herrenchiemsee - Schiffanlegestelle Herreninsel

Die leichte Wanderung beginnt an der **Schiffsanlegestelle der Herreninsel**. Nach **Wartehalle** (hier ist ein großes Modell der Herreninsel) und **Besucher-Informationszentrum** (hier gibt es das Inselficket für Schloss und Museum) geht es über eine Treppe zur **Marienkirche aus Tuffstein**, der **ehemaligen Pfarrkirche der Insel**.

Von hier aus geht es weiter zum **ehemaligen Augustiner-Chorherrenstift**, das **ehemalige Kloster der Insel**. Dort links halten und in den **Klosterinnenhof**.

#### Zur Kreuzkapelle und zum Schloss.

Nach dem **Verlassen des Hofes** durch den Torbogen geht es durch die **ehemalige Klosterökonomie** und weiter rechts **auf einer kleinen Allee** zur **Kreuzkapelle an der Nordspitze der Insel**. Am Ufer entlang führt ein Waldpfad bis zum **Schlosskanal**. Am Kanal wartet ein **wunderbarer Blick auf das Schloss**. Von hier aus geht es entlang der Gartenanlage weiter Richtung Schloss.

#### Ottos Ruh und Pauls Ruh

Am Schloss rechts halten. Am Apollobassin in die **hügelige, abwechslungsreiche Waldlandschaft** der Insel einbiegen. Vorbei an einer mittelalterlichen Wallanlage führt der Weg zum südlichen Steilufer. Hier ist bereits der **kleine Pavillon, Ottos Ruh**, zu sehen. Von hier hat man einen herrlichen Blick über den Chiemsee in den Chiemgauer Alpen hinein. Weiter geht es durch einen **prächtigen Buchenwald**. Nach dem verfallenen Wasserreservoir rechts Richtung See halten. Nach kurzem Gehweg kommt **der Aussichtspunkt Pauls Ruh**. Am Ostufer entlang bis zum **Auffahrtsallee von Schloss Herrenchiemsee** gehen. Von hier aus

dauert es etwa zwanzig Minuten zurück zur Anlegestelle.

Die Namen Ottos und Pauls Ruh gehen auf ein altes Adelsgeschlecht zurück. Graf Paul Maria Vogt von Hunolstein war von 1840 bis 1870 Besitzer der Insel Herrenchiemsee. Einen der Aussichtsplätze benannte er nach sich, den anderen nach seinem Sohn Otto.

