


Rundtour zur Zeppelinhöhe


WANDERTOUR

Von der Zeppelinhöhe genießt ihr einen traumhaften Blick über Grassau – benannt 1908 zu Ehren des Luftfahrtpioniers.

Startpunkt
Wanderparkplatz Kucheln

 **Distanz:**
4,1 Kilometer


 **Höchster Punkt:**
745 Meter

 **Höhenmeter:**
232 aufsteigend

Ort
Grassau/Rottau

 **Dauer:**
01:35 Stunden

 **Niedrigster Punkt:**
541 Meter

 **Höhenmeter:**
232 absteigend

Schöne Rundtour – Über idyllische Bergwege wandert ihr zum Strehtrumpf mit herrlichem Blick auf das **Naturschutzgebiet Kendlmühlfilzen**. Weiter geht´s vorbei am ehemaligen Gasthof, bis euch ein kurzer Anstieg zur **Zeppelinhöhe** bringt. Dort wartet ein Panorama über **Grassau, das Achental, den Hochgern** und sogar bis zur **Schnappenkirche**! Der Abstieg erfolgt durch Bergwälder, bis ihr wieder am Wanderparkplatz angelangt seid.

Anreise mit dem PKW

Von der A8 München - Salzburg:

Ausfahrt Bernau am Chiemsee, dann im Kreisverkehr in Richtung Reit im Winkl. Immer geradeaus durch Bernau und Rottau hindurch. Ca. 200m nach dem Grassauer Ortsschild recht in die Straße Hinterm Bichl abbiegen. Danach dem Straßenverlauf bis zum Wanderparkplatz folgen.

Parken am Zielort

Wanderparkplatz Kucheln

Öffentliche Anreise

Achentalbuslinie 9505 | Haltestelle: Grassau Kucheln

