

Rundweg Hausberg


WANDERTOUR

Auf schönen Pfaden vorbei an tollen Kirchen und Kapellen von Reit im Winkl

Startpunkt
Festsaal


 **Distanz:**
6,3 Kilometer


 **Höchster Punkt:**
982 Meter

 **Höhenmeter:**
453 aufsteigend

Ort
Reit im Winkl

 **Dauer:**
03:20 Stunden

 **Niedrigster Punkt:**
682 Meter

 **Höhenmeter:**
366 absteigend

Vom Ausgangspunkt in die Tiroler Straße Richtung Ortsmitte und dann links über die Birnbacher Straße zur Aussichtskanzel. Über den Scheffelsteig zur Kriegergedächtniskapelle. Dann über Amthorsteig zur Eckkapelle Weg Nr. 20. Weiter zum Walmberg (Blick zum Chiemsee) Weg Nr. 5. Der Abstieg erfolgt zum Pötschbichl (Weg 61) von dort über Dorfmitte zurück zum Ausgangspunkt. **Einkehrmöglichkeiten:** Gaststätten im Ort.

Anreise mit dem PKW

Aus Richtung München oder Salzburg auf der Bundesautobahn München - Salzburg (A8 bis Grabenstätt Ausfahrt Nr. 109), weiter Richtung Marquartstein und auf der gut ausgebauten Deutschen Alpenstrasse (B 305) nach Reit im Winkl.

Aus Richtung München oder Innsbruck auf der Bundesautobahn Rosenheim - Innsbruck (A93) bis Oberaudorf (Ausfahrt Nr. 59). Weiter nach Walchsee, Kössen und Reit im Winkl.

Parkplätze: Tirolerstrasse 37 am Festsaal, Dorfstrasse 38 an der Tourist - Info, 83242 Reit im Winkl.

Öffentliche Anreise

Anschlüsse nach Reit im Winkl ab dem Bahnhof Prien am Chiemsee (beste Busverbindung!). Mit dem RVO - Bus, Linie 9505. Haltestelle direkt an der Tourist - Info oder am Festsaal.

Anschlüsse nach Reit im Winkl ab dem Bahnhof Ruhpolding mit der RVO - Linie 9506. Alle Fahrpläne: www.reitimwinkl.de.

