



**Rundweg Hemmersuppenalm**


WANDERTOUR

Eine leichte, familienfreundliche Almwanderung mit schönen Aussichtspunkten und gemütlichen Einkehrmöglichkeiten.

**Startpunkt**  
**Hindenburghütte**

 **Distanz:**  
7,4 Kilometer


 **Höchster Punkt:**  
1249 Meter

 **Höhenmeter:**  
263 aufsteigend

**Ort**  
**Reit im Winkl**

 **Dauer:**  
02:30 Stunden

 **Niedrigster Punkt:**  
1054 Meter

 **Höhenmeter:**  
263 absteigend

Vom Ausgangspunkt auf ebener Forststraße in weiten Bögen nach Osten in Richtung Nattersbergalm. Etwa 3 km durch den Wald, dann in eine rechts abzweigende Forststraße.

Nach ca. 30 Min. auf den von links heraufkommenden wieder in Richtung Hindenburghütte. Diesen nun rechts bis zur Oberen Hemmersuppenalm folgen. Vorbei an der St. Anna - Kapelle und dem Sulzner Kaser geht es zurück zum Ausgangspunkt.

**Besonderheiten:** Aussichtspunkt Chiemseeschau an der Hindenburghütte, St. Anna - Kapelle, Almgebiet Hemmersuppenalm.

**Einkehrmöglichkeit:** Hindenburghütte, Sulzner Kaser.

**Anreise mit dem PKW**

Aus Richtung München oder Salzburg auf der Bundesautobahn München - Salzburg (A8 bis Grabenstätt Ausfahrt Nr. 109), weiter Richtung Marquartstein und auf der gut ausgebauten Deutschen Alpenstrasse (B 305) nach Reit im Winkl.

Aus Richtung München oder Innsbruck auf der Bundesautobahn Rosenheim - Innsbruck (A93) bis Oberaudorf (Ausfahrt Nr. 59). Weiter nach Walchsee, Kössen und Reit im Winkl.

Vom Ort in Richtung Ruhpolding fahren. Nach ca. 1 km nach Blindau abbiegen und ca. 1 km bis zum Parkplatz Fellhornweg, 83242 Reit im Winkl.

Kostenpflichtiger Shuttelbus ab Parkplatz.

## Öffentliche Anreise

Anschlüsse nach Reit im Winkl:

ab dem Bahnhof Prien am Chiemsee mit dem RVO - Bus, Linie 9505

ab dem Bahnhof Ruhpolding mit dem RVO -Bus, Linie 9506.

Haltestelle direkt an der Tourist - Info. Alle Fahrpläne unter [www.reitimwinkl.de](http://www.reitimwinkl.de).

Kostenpflichtiger Shuttlebus ab Tourist - Info.

