


**Rundweg Hinterwössen**


WANDERTOUR

Genußwanderung mit tiefen Ausblicken in das Hochtal von Oberwössen.

**Startpunkt**  
**Taubenseepark Hinterwössen**


 **Distanz:**  
5,2 Kilometer


 **Höchster Punkt:**  
805 Meter

 **Höhenmeter:**  
217 aufsteigend

**Ort**  
**Unterwössen**

 **Dauer:**  
01:30 Stunden

 **Niedrigster Punkt:**  
636 Meter

 **Höhenmeter:**  
246 absteigend

**Talwanderung/Spaziergang**

**Gastronomie in Oberwössen:** Bäckerei und Brotzeit-Ecke Meinecke; Poststüberl; Alpengasthof Litzelau (bitte individuelle Öffnungszeiten beachten)

**Achental Wandernadel Kontrollstellen:** Tourist-Information Oberwössen, Rundweg Hinterwössen Aussichtspunkt Hochfeld

**Beschreibung:** Taubenseeparkplatz-Hinterwössen - Glockenbichl - Hochfeld - Langwiese - Taubenseeparkplatz-Hinterwössen

Vom Wanderparkplatz Taubensee in Hinterwössen folgen Sie der Beschilderung zum Glockenbichl nach links. Der leicht ansteigende Weg bietet Ihnen einen herrlichen Blick in das Hochtal. Nun geht es wieder abwärts zum Schlosserbach. Diesem folgen Sie nach rechts und überqueren am Kinderspielplatz die Taubenseestraße um dann dem Moosbach bis zur Sonnenbichlstraße zu folgen. Der Sonnenbichlstraße folgen Sie kurz nach rechts und biegen dann vor den Wohnhäusern links ein. Hier führt der Weg wieder leicht ansteigend auf das Hochfeld. Auch von hier bietet sich Ihnen der tiefe Blick ins Hochtal. Sie

folgen dem Weg durch den Wald und gelangen über die Langwiese hinab steigend wieder zum Ausgangspunkt. Der großartige Blick in das Hochtal von Oberwössen wird Sie begeistern.

