



**Rundweg-Hochgern-Staudacheralm-Schnappenkirche**


WANDERTOUR

Aussichtsreiche, ausgiebige Rundtour auf den Hochgern mit vielen Einkehrmöglichkeiten auf Achentaler Almen

**Startpunkt**  
**Wanderparkplatz Hochgern**


 **Distanz:**  
19,3 Kilometer


 **Höchster Punkt:**  
1736 Meter

 **Höhenmeter:**  
1297 aufsteigend

**Ort**  
**Unterwössen**

 **Dauer:**  
09:30 Stunden

 **Niedrigster Punkt:**  
598 Meter

 **Höhenmeter:**  
1291 absteigend

**Almwanderung**

**Einkehrmöglichkeiten:** Agersgschwendtalm (\*), Moaralm (\*), Enzianhütte (\*), Hochgernhaus, Staudacheralm (\*); (\*) almtypische Brotzeiten, Kaffee und Kuchen während der Almweidezeit (bitte beachten Sie die Öffnungszeiten)

**Achental Wandernadel Kontrollstellen:** Agersgschwendtalm, Hochgern, Staudacher Alm, Schnappenkirche

**Beschreibung:** Wanderparkplatz Hochgern - Agersgschwendtalm - Moaralm - Enzianhütte - Hochgernhaus - Hochgerngipfel - Staudacheralm - Schnappenkirche - Richard-Strauss-Höhenweg - Wanderparkplatz Hochgern

Vom Wanderparkplatz folgen Sie dem Weg Nr. 5 Richtung Hochgern. Auf einer Forststraße und im Verlauf auf einem etwas schmaleren Weg geht es vorbei geht es an der Agersgschwendtalm, der Moaralm, der Enzianhütte und dem Hochgernhaus zum Hochgerngipfel. Nachdem Sie den Doppelgipfel erreicht und das herrliche Bergpanorama genossen haben, gehen Sie ein kurzes Stück den gleichen Weg zurück und stoßen bald auf den Abzweig rechts zur Staudacheralm. Folgen Sie nun dem Weg, der in vielen kleinen Serpentin, zunächst durch Latschen und später über schöne Almwiesen zur Staudacheralm führt. Von der Staudacheralm gehen Sie auf Weg Nr. 3 Richtung Schnappenkirche. An der Schnappenkirche halten Sie sich links und folgen Weg Nr. 53, Richtung Marquartstein. Bevor Sie den Ort erreichen gehen Sie links auf Weg Nr. 1 "Richard-Strauss-Höhenweg" in Richtung Unterwössen. An der Weggabelung kurz vor Unterwössen halten Sie sich links und gelangen wieder zu Ihrem Ausgangspunkt zurück.

Genießen Sie das grandiose Bergpanorama am Hochgerngipfel!

