



Rundweg Maria - Eck


WANDERTOUR

Traumhafter Weg von Bergen aus zur Wallfahrtskirche Maria Eck.

**Startpunkt**  
**Talstation Hochfelln-Seilbahn**

 **Distanz:**  
7,6 Kilometer


 **Höchster Punkt:**  
822 Meter

 **Höhenmeter:**  
245 aufsteigend

**Ort**  
**Bergen**

 **Dauer:**  
02:30 Stunden

 **Niedrigster Punkt:**  
580 Meter

 **Höhenmeter:**  
0 absteigend

Weg: Ausgangspunkt ist die Talstation der Hochfelln-Seilbahn. Auf dem Rosenkranzweg Nr. 4 zur barocken Wallfahrtskirche Maria-Eck und Minoritenkloster. Bis zum Wallfahrtsort Maria Eck ist ca. 1 Std. Gehzeit. Einkehrmöglichkeit in der Klostergaststätte. Weiter über Scharam (Anschluss zum Wegenetz Siegsdorf) zurück nach Bergen. Höhenunterschied ca. 300m

Besonderheiten: Ab Maria Eck ist der Verbindungsweg nach Siegsdorf und Eisenärzt ausgeschildert.

Einkehr: Die Klostergaststätte Maria Eck ist empfehlenswert.

Tipp: Immer am 3. Sonntag im Mai findet die große Trachtenwallfahrt des Gauverbandes der Krieger- und Soldatenkameradschaft in Maria Eck statt.

