



Rundweg Oberwössen


WANDERTOUR

Einfache Rundwanderung mit herrlichen Ausblicken im Hochtal von Oberwössen.

Startpunkt
Tourist-Information Oberwössen

 **Distanz:**
4,0 Kilometer


 **Höchster Punkt:**
692 Meter

 **Höhenmeter:**
70 aufsteigend

Ort
Unterwössen

 **Dauer:**
01:15 Stunden

 **Niedrigster Punkt:**
622 Meter

 **Höhenmeter:**
84 absteigend

Talwanderung/Spaziergang

Gastronomie in Oberwössen: Bäckerei und Brotzeit-Ecke Meinecke; Poststüberl; Alpengasthof Litzelau (bitte individuelle Öffnungszeiten beachten)

Achental Wandernadel Kontrollstellen: Tourist-Information Oberwössen

Beschreibung: Tourist-Information - Daxer Bachl - Wanderparkplatz Hammerergraben - Moosbach - Kinderspielplatz Hinterwössen - Tourist-Information

Von der Tourist-Info halten wir uns Richtung Reit im Winkl. An der Brücke über den Daxer Bachl gehen wir nach links den Bach entlang durch schattigen Wald. Später stossen wir auf die Forststraße zur Feldlahnalm, wo wir uns wieder nach links wenden und kurz unterhalb des Wanderparkplatzes am Hammerergraben rechts über den Hammererbach gehen und rechte Seite am Bach entlang gehen. Über ein paar Stufen erreichen wir wenig später die Hauptstrasse. Diese überqueren wir, gehen rechts bis zum Abzweig "Sonnenbichl Straße". Hier wenden wir uns nach links und gehen ein Stück die Straße entlang bis der Weg links am Moosbach entlang abzweigt. Wir folgen dem Moosbach am Kinderspielplatz in Hinterwössen vorbei und sind bald auf der Taubenseestraße, der wir bis zur Hauptstraße folgen. Hier noch ein kurzes Stück nach rechts und wir sind wieder am Ausgangspunkt.

