

Rundweg über die Grassauer Almen (ab Talstation Hochplattenbahn)

WANDERTOUR


Schöne Almenrunde mit Ausblicken ab dem Wanderparkplatz Hochplatte


*Startpunkt*

**Wanderparkplatz Hochplattenbahn**

*Ort*

**Marquartstein**


 *Distanz:*  
**9,4** Kilometer

 *Dauer:*  
**04:30** Stunden

 *Höchster Punkt:*  
**1151** Meter

 *Niedrigster Punkt:*  
**603** Meter

 *Höhenmeter:*  
**638** aufsteigend

 *Höhenmeter:*  
**632** absteigend

Auf dem Weg zu den Grassauer Almen gehen wir ab der Talstation aufwärts immer in Richtung Rachl-Alm. Der Weg führt erst überwiegend im Wald, kreuzt die Trasse der Hochplattenbahn und die Sicht wird dann freier, bis man über ein freies Weidegebiet die Rachl-Alm erreicht. Nördlich an der Hufnagel-Alm vorbei erreichen wir über einen schmalen Wiesenpfad die Hefter-Alm. Über einen Waldweg abwärts erreichen wir den Strehtrumpf und können die schöne Aussicht auf Moor und Chiemsee genießen. Kurz nach dem Anwesen zeigt ein Schild in Richtung Hochplattenbahn. Der Weg führt durch den Wald und vorbei an der Zeppelinhöhe bis zu einem zu überquerenden Bach, an dem wir nach links abwärts in Richtung Talstation gehen, vorbei am Aussichtspunkt Chiemseeblick, am Märchen-Erlebnispark und am Schloß Niedernfels und dann zurück zum Ausgangspunkt. Einkehrmöglichkeiten: Rachl Alm, Hefter Alm, Jägerwinkl (bitte beachten Sie die Öffnungszeiten)

