


Waginger See Rundweg


RADTOUR

Kinderfreundliche Fahrradtour um den Waginger und Tachinger See

Startpunkt
Tourist Information


 **Distanz:**
29,8 Kilometer


 **Höchster Punkt:**
518 Meter

 **Höhenmeter:**
218 aufsteigend

Ort
Waging am See

 **Dauer:**
01:59 Stunden

 **Niedrigster Punkt:**
442 Meter

 **Höhenmeter:**
218 absteigend

Die in beide Richtungen durchgehend beschilderte, knapp 30 Kilometer lange Erlebnistour beginnt an der **Tourist-Info Waging am See**. Am Westufer des Sees entlang geht es in das kleine **Taching**. Hier lohnt sich ein kurzer Besuch auf dem **Sailerhof in Mauerham**, der neben einem sehenswerten Bauerngarten auch für hervorragende Edelbrand- und Schnapsherstellung bekannt ist. In **Tengling** zweigt die Route nach Osten bis zur **Kirche St. Coloman** ab. Der kurze Anstieg lohnt sich wegen des herrlichen Blicks über die Seenkette der Voralpen. Es geht nach Süden weiter, das Salzburger und Chiemgauer Voralpenland stets im Blick.

Auch in **Bicheln** tut sich ein atemberaubender Blick auf den Waginger See auf. Von dort aus geht es nach Tettenhausen (bekannt als Filmkulisse bei „Dahoam is Dahoam“). Vorbei an lauschigen Strandbädern, Campingplätzen und einer Bergpanorama-Tafel, die das Voralpenland erklärt, verläuft die Tour weiter nach **Petting**. Hier lohnt sich ein Abstecher ins **Schönramer Filz** – ein Naturkleinod aus der letzten Eiszeit. Der Rückweg führt entlang am Westufer des Waginger Sees und endet wieder in Waging. Empfehlenswert ist ein Abstecher zu der hoch oben thronenden **Kirche Maria Mühlberg**, einer bekannten Wallfahrtskirche mit herrlichem Blick auf beide Seen.

