


Rupertiwinkel-Panoramatour


RADTOUR

Eine Radtour durch herrliche Naturräume, die viele Panormaaussichten auf die Alpenkette bietet.


Startpunkt
Ortszentrum Fridolfing


 **Distanz:**
26,0 Kilometer


 **Höchster Punkt:**
518 Meter

 **Höhenmeter:**
260 aufsteigend

Ort
Fridolfing

 **Dauer:**
01:50 Stunden

 **Niedrigster Punkt:**
385 Meter

 **Höhenmeter:**
260 absteigend

Fridolfing - Hipflham - Kirchanschöring - Lampoding- Wolkersdorf – Tettenhausen - Bicheln - St. Coloman – Enhub - Fridolfing

Ein möglicher Startort der Rundtour ist **Fridolfing**. Die schon von Weitem zu sehende Pfarrkirche Mariä Himmelfahrt gilt als die größte von der Dorfgemeinschaft selbst erbaute Dorfkirche Deutschlands und wird deshalb auch der „Bayerische Dom“ genannt. Ebenso lädt der malerische Dorfplatz zum Verweilen ein.

Über die **Götzinger Achen** geht es ins Ortszentrum von Kirchanschöring mit der „**himmlischen Wirtschaft**“, dem **Saliterwirt**, und dem „**Goldweg**“, einem Rundgang zu 20 Bauten, die von einer Wettbewerbs-Jury ausgezeichnet wurden. Kirchanschöring verlassend führt der Weg, leicht bergauf, weiter nach **Lampoding**. Nach der Unterführung geht es auf dem Radweg weiter Richtung Waging/Tettenhausen. Davor lohnt sich ein Stopp am dort gelegenen **Aussichtspunkt** mit prachtvollem Blick in die Alpen und auf den Waginger See.

Von dort geht es in leichtem Auf und Ab weiter mit herrlichem **See- und Bergpanorama**, vorbei an den Dörfern Kronwitt und Wolkersdorf.

Bei **Wolkersdorf**, der nächsten Station auf der Rupertiwinkl-Panoramatour, befindet sich ein **Bienenlehrpfad**. Wer einen kleinen Umweg von der Tour in Kauf nehmen möchte, der radelt zu Gut Horn. Der **historische Gutshof** verfügt über ein Restaurant mit herrlicher Seeterrasse, eine Minigolfanlage, einen Bootsverleih sowie eine Segel- und Surfschule.

Beim Abzweig in Bicheln, an einem einzeln stehenden Baum mit Rastbank, empfehlen wir dir einen Blick über die Schulter zu werfen. Du erblickst: eine grandiose **Aussicht** voll Weite. Das gesamte Ausmaß der **Chiemgauer und Salzburger Alpenkette** ist von hier aus erkennbar. Über eine Nebenstraße am Ende des Waldes kannst du den Blick über das Tenglinger Strandbad

schweifen lassen. Mit seinem schönen Bergpanorama und der idyllischen Lage zählt es unter den Strandbädern zu den Geheimtipps.

An der **Kirche St. Coloman** gibt's die schönste Aussicht. Unweit von hier befinden sich zwei Quellen, das **Fieber-** und das **Augenbrünnl**, denen heilende Wirkung nachgesagt wird. Über kleine Dörfer erreichst du den Startpunkt Fridolfing.

