



Salinen Rundwanderweg


WANDERTOUR

Eine längere Wanderung mit Abstecher auf den Gipfel des Zinnkopfs


**Startpunkt**  
**Rathausplatz Siegsdorf**


 **Distanz:**  
19,5 Kilometer


 **Höchster Punkt:**  
922 Meter

 **Höhenmeter:**  
464 aufsteigend

**Ort**  
**Siegsdorf**

 **Dauer:**  
05:30 Stunden

 **Niedrigster Punkt:**  
603 Meter

 **Höhenmeter:**  
464 absteigend

Weg: Vom Rathausplatz Siegsdorf geht es über die Traunbrücke nach Höpfling. Der schattige Traunweg führt Sie weiter bis nach Eisenärzt. Von dort aus gehen Sie nach Hörgering hinauf und folgen den Abzweig auf den Forstweg Richtung Zinnkopf. Die Tour führt über den Zinnkopf nach Hammer. Dort können Sie sich an der Wanderwegsbeschilderung 28, 6 und 50 orientieren. In Hammer geht es auf den Soleleitungsweg nach Frauenstätt und über Heutau zurück nach Siegsdorf.

Besonderheiten: Der Sulzberg war wegen seines walddreichtums für die Saline Traunstein von Bedeutung. Im Kurpark von Hammer war der Standort des ehemals größten Solereservoirs.

Einkehr: Brotzeit und Getränken sollten ausreichend mitgenommen werden, vorallem an warmen Tagen. Beim Hammerwirt in Hammer können Sie sich kulinarisch verwöhnen lassen mit einer bayerischen Brotzeit, Kaffee und Kuchen, sowie deftige Köstlichkeiten. Bitte Öffnungszeiten beachten.

Tipp: Die Tour ist eine Halbtags-Tour und erfordert gutes Schuhwerk.

