




Der SalzAlpenWeg verläuft entlang der ersten „Pipeline“ der Welt: Vor mehr als 400 Jahren entstand die Soleleitung von Bad Reichenhall nach Traunstein. Die Wanderung von Traunstein nach Inzell ist eine ganz spezielle Zeitreise.

Startpunkt Salinenkapelle Traunstein


 **Distanz:**
21,3 Kilometer


 **Höchster Punkt:**
739 Meter

 **Höhenmeter:**
158 aufsteigend

Ort Traunstein

 **Dauer:**
04:29 Stunden

 **Niedrigster Punkt:**
579 Meter

 **Höhenmeter:**
20 absteigend

Karl-Theodor-Platz Traunstein – Zusammenfluss rote und weiße Traun – Siegsdorf – Unterheutau – Brunweg – Hammer – Moorlehrpfad – Inzell – Max Aicher Arena – Zwing

Tipp: Hin- und Rückfahrt zu dieser Wanderung sind auch mit dem ÖPNV möglich. Welche Linie, welche Haltestelle, wo geht's lang? Das steht nach der Webbeschreibung. Alle ÖPNV-Tipps sind vor Veröffentlichung geprüft worden.

An der weißen und roten Traun wurde nicht nur Holz zur Traunsteiner Saline getriftet, sondern auch das gewonnene Salz wieder zurück nach Bad Reichenhall gebracht. Entlang dieser ersten Pipeline der Welt geht es auf geteerten Wegen und Waldpfaden eben dahin. Man hat Zeit genug, sich in die Arbeit der Salzsäumer und Triftknechte einzufühlen und den Weg auf sich wirken zu lassen. Für Abwechslung sorgen das Natur- und Mammutmuseum, die Deichellager, der Moor-Erlebnispfad und der Anblick der Max Aicher-Eislaufarena in Inzell.

Die Salinenkapelle am Traunsteiner Karl-Theodor-Platz ist Startpunkt der Tour. Von hier geht es an der Traun über Siegsdorf, Hammer und Inzell bis nach Zwing. Dort warten der kleine Zwingsee mit Bademöglichkeit und ein Gasthaus. Von dort geht es mit dem Bus zurück nach Traunstein.

Anreise mit dem Zug:

Anfahrt: RE 5 nach Traunstein Bahnhof

Ausstieg: Traunstein Bahnhof

Weg zum Karl-Theodor-Platz: Den Bahnhof Richtung Stadtmitte verlassen und geradeaus bis zum Maxplatz durchlaufen. Vor der Fußgängerampel rechts abbiegen, am Müller vorbei und direkt nach dem Zebrastreifen einen Treppenabgang zum Karl-Theodor Platz nehmen.

Anreisedauer: ca. 15 Minuten

Rückfahrt: Linie 9526 von Zwing nach Traunstein Bahnhof

Einstieg: Inzell Café Zwing

Zu den Fahrplänen

Hinweis: Die Wanderung folgt der Strecke der Linie 9526 und kann deswegen nach Bedarf abgekürzt werden.

