



Salzhandelsweg


RADTOUR

Folge auf deinem Rad den Spuren der Salzhändler, die den ersten Reichtum der Region begründeten. Der Salzhandelsweg führt entlang der alten Salzhandelsroute und kann von Nord nach Süd oder umgekehrt gefahren werden.

Startpunkt
Ortszentrum


 **Distanz:**
96,6 Kilometer


 **Höchster Punkt:**
517 Meter

 **Höhenmeter:**
614 aufsteigend

Ort
Stammham

 **Dauer:**
06:00 Stunden

 **Niedrigster Punkt:**
347 Meter

 **Höhenmeter:**
502 absteigend

Stammham - Tittmoning – Laufen – Bad Reichenhall – Hallein oder umgekehrt

Der Salzhandelsweg erschließt Dörfer, Fluren und Wälder der **reizvollen Voralpenlandschaft** und berührt **historische Salzachstädte wie Tittmoning**, die nur darauf warten von dir entdeckt zu werden. Meist werden verkehrsarme Straßen in leicht hügeligem Gelände mit nur **geringfügigen Steigungen** auf **asphaltierten Radwegen**, Straßen oder **befestigten Feldwegen** benutzt.

Durch den Rupertiwinkel nach Tittmoning

Von der Ortschaft Stammham, in der Ferienregion Inn-Salzach nimmst du Kurs auf **Burghausen** mit der **weltlängsten Burganlage** und durchquerst danach den östlichen Teil der RadReiseRegion Chiemsee-Chiemgau: Die **reizvolle Voralpenlandschaft des Rupertiwinkel** mit seinen schmucken Dörfern und schönen Wiesen und Wäldern.

Die Salzachstadt **Tittmoning** begrüßt dich mit dem **historischen Marktplatz** und der **mächtigen Burg**. Parallel zur Salzach fährst du direkt zur Ortschaft **Fridolfing**. Die Pfarrkirche Mariä Himmelfahrt in Fridolfing ist von Weitem zu sehen und gilt als **größte Dorfkirche Deutschlands** und wird auch „Bayerischer Dom“ genannt. Der nächste Ort ist **Kirchanschöring** mit der „himmlischen Wirtschaft“, dem Saliterwirt und dem „Goldweg“, einem Rundgang zu 20 Bauten, die von einer Wettbewerbs-Jury ausgezeichneten wurden.

Ein Abstecher an den Waginger See

Von hier lässt sich ein Abstecher an den **wärmsten See Oberbayerns** unternehmen. Der Waginger See ist mit hohem Erlebniswert durch seine Strandbädern und zahlreiche Gastronomiebetriebe ein beliebter Urlauber magnet.

Nun verlässt du die RadReiseRegion Chiemsee-Chiemgau und erreichst die **Salzachstadt Laufen** mit seiner **historischen Salzachbrücke**. Am **Abtsdorfer See** vorbei radelst du weiter auf den Spuren des „Weißes Goldes“ über **Bad Reichenhall** zu einem wahren Besuchermagneten, dem **Salzbergwerk Berchtesgaden**.

Von dort führt die Tour vorbei an der berühmten **Mozartstadt Salzburg** und weiter ins **Salzburger Land nach Hallein** mit dem Besucherbergwerk „Salzwelten“.

