


Schmuggler - Samerrundweg

WANDERTOUR

Abwechslungsreicher Rundweg durch das Achental

Startpunkt
Ettenhausen, Parkplatz Geigelstein


Ort
Schleching


 **Distanz:**
14,7 Kilometer

 **Dauer:**
05:20 Stunden

 **Höchster Punkt:**
906 Meter

 **Niedrigster Punkt:**
567 Meter

 **Höhenmeter:**
683 aufsteigend

 **Höhenmeter:**
683 absteigend

04:00 h. Schleching.

Vom **Parkplatz Geigelstein** in Ettenhausen geht es auf einem breiten Forstweg Richtung **Klobenstein**. Der Weg führt am **Rudersburger See** vorbei und verläuft dann bei der früheren Grenze bergauf. Du folgst dem Weg bis zur **Hängebrücke**, die über die Entenlochklamm zum Gasthof Klobenstein führt.

Nach einer Rast und einem Besuch in der dortigen **Wallfahrtskirche** führt der Pfad weiter hinauf zur Bundesstraße. Dieser folgst du etwa 200 Meter nach rechts bis auf der linken Seite **ein Steig zur Samerrast** abzweigt. Hier hast du eine **sehr schöne Aussicht** auf den Geigelstein, die es zu genießen gilt bis es weiter geht zur Bäckeralm, weiter zum Berggasthof Streichen und zur Streichenkirche St. Servatius. Zurück geht es dann über die **Haideralm nach Wagrain** bis du wieder am Parkplatz ankommst.

