


Wanderbus Tour - Rundweg von Staudach-Egerndach über die Schnappenkirche zur Staudacher-Alm und zurück.

WANDERTOUR


Schöne Rundtour zur Schnappenkirche und weiter zur Staudacheralm. Besticht durch einen atemberaubenden Blick über den Chiemsee.

Startpunkt
Holzlagerplatz


Ort
Staudach-Egerndach


 **Distanz:**
4,9 Kilometer

 **Dauer:**
03:20 Stunden

 **Höchster Punkt:**
1211 Meter

 **Niedrigster Punkt:**
579 Meter

 **Höhenmeter:**
737 aufsteigend

 **Höhenmeter:**
71 absteigend

Wandern

Einkehrmöglichkeiten: Staudacher Alm (*); (*) almtypische Brotzeiten, Kaffee und Kuchen während der Almweidezeit

Gastronomiebetriebe in Staudach-Egerndach: Gasthof Mühlwinkl, Gasthof Zum Ott (bitte individuelle Öffnungszeiten beachten)

Achtal Wandernadel Kontrollstellen: Staudacher Alm, Schnappenkirche

Besonderheiten: Die auf 1.100 Metern gelegene Schnappenkirche und der atemberaubende Blick von dort über den Chiemsee.

Beschreibung: Wunderschöne Rundtour mit atemberaubenden Ausblicken - Die Tour beginnt am Wanderparkplatz Holzlagerplatz in Staudach-Egerndach. Von dort führt zuerst ein Forstweg und im Verlauf ein schöner Steig Richtung Schnappenkirche. Dieser Streckenabschnitt ist schattig und auch im Sommer gut begehbar. Nach ca. 2,5 km sieht man die Schnappenkirche das erste Mal vor sich, die man gleich darauf erreicht. Dort lohnt es sich, auf einer Bank eine Ruhepause einlegen und den Blick über den Chiemsee genießen. Bevor es nun weitergeht, empfehlen wir den Blick in die Schnappenkirche. Weiter geht es über den nicht mehr allzu steilen Steig zur Staudacher Alm. Bei einer almüblichen Brotzeit

oder einem Kuchen genießt man den Blick zum Hochgern, der Zwölferspitz und dem Hochlerch. Der Abstieg führt über eine Forststraße, im letzten Abschnitt am Alpbach entlang zurück nach Staudach-Egerndach.

