


Schnappenkirche


WANDERTOUR

Schöne Wanderung zur Schnappenkirche mit herrlichem Panoramablick zum Chiemsee.

Startpunkt
Wanderparkplatz Hochgern


Ort
Marquartstein


 **Distanz:**
8,0 Kilometer

 **Dauer:**
03:45 Stunden

 **Höchster Punkt:**
1079 Meter

 **Niedrigster Punkt:**
622 Meter

 **Höhenmeter:**
450 aufsteigend

 **Höhenmeter:**
614 absteigend

Wandern

Gastronomie und Einkaufsmöglichkeiten in Marquartstein: Berggasthof Staffn-Alm, Café Restaurant Jägerwinkl, Bäckerei Menter, Hofwirt Zur Post, Pizzeria Galeria, Dönerladen Toros, Edeka Kaltschmid, Norma

Achtal Wandernadel Kontrollstellen: Schnappenkirche

Beschreibung: Ab dem Wanderparkplatz gehen wir in Richtung Schnappenkirche, nach 200 Metern links auf die Forststraße und dann nach weiteren 200 Metern nach links in den in Schnappenweg gemäß dem Schild am Schilderstandort an der "Fütterung". Im Verlaufe dieses Weges kommen wir an eine Abzweigung, die nach links zum "Windeck" führt, wir setzen die Wanderung aber auf dem Weg zur Schnappenkirche fort. Am Scherbenstein macht der Weg eine steile Linkskurve. Der bequeme, ständig leicht ansteigende Weg tritt nun bald aus dem Wald heraus und wir genießen hier bereits die Aussicht auf das obere Achtal und die Chiemgauer Berge. Unter dem Predigtstein führt der Weg meist wieder im Wald zur historischen Schnappenkirche. Nach der Legende soll die Kapelle ursprünglich als Gedächtniskirche für Graf Marquart (Erbauer der Burg Marquartstein) errichtet worden sein, der auf diesem Berg auf der Jagd ermordet wurde. Es fällt nicht leicht, sich hier wieder von

dem großartigen Blick über den Chiemgau mit dem Chiemsee zu trennen. Auf demselben Weg geht es wieder zurück ins Tal bis zum Ausgangspunkt. Mithilfe der Wanderschilder können wir den Weg nicht verfehlen.

