


Seenblick


TOUR

Eine landschaftliche besonders schöne Runde, vorbei an Eglsee und Wössner See.

## Startpunkt Rathausplatz Unterwössen

 **Distanz:**  
7,4 Kilometer


 **Höchster Punkt:**  
670 Meter

 **Höhenmeter:**  
186 aufsteigend

## Ort Unterwössen

 **Dauer:**  
01:45 Stunden

 **Niedrigster Punkt:**  
553 Meter

 **Höhenmeter:**  
224 absteigend

Rathausplatz - Wössner Bach - Kruchenhausen - Eglsee - Oberwössen/Brem - Litzelau - Wössner See - Rathausplatz

Vom Startpunkt Rathausplatz halten Sie sich rechts und gehen am Wössner Bach entlang, später wieder rechts über den Schmiedfeldweg und Burgweg in den Ortsteil Kruchenhausen. Hier folgen Sie der Beschilderung Eglsee/Oberwössen und gelangen über eine kurze Treppe an den Eglsee. An diesem vorbei führt Sie der Weg nach Oberwössen/Brem. Hier überqueren Sie die Dorfstrasse nach links und biegen an der Beschilderung "Campingsplatz Litzelau" rechts ab und folgen der Beschilderung Unterwössen/Wössner See. Der Weg führt Sie oberhalb des Wössner Sees nach Unterwössen/Au. Hier stossen Sie auf die Hochgernstrasse. Dieser folgen Sie links hinab und gelangen über den Hochgernweg wieder zurück zum Ausgangspunkt.

### Anfängerschulung Technik und Gehschule auf Anfrage:

Wohlfühl Werkstatt Wössen Tel. 08641-695595

### Info und Stockverleih:

Sporthaus Färbinger, Hauptstr. 67 Tel. 08641-8552

