



Seener Seenplatte "West"


WANDERTOUR

Idyllische Wanderung durch Wälder und vorbei an Wiesen und Seen.

**Startpunkt**  
**Parkplatz Kloster Seeon**

 **Distanz:**  
6,4 Kilometer


 **Höchster Punkt:**  
553 Meter

 **Höhenmeter:**  
80 aufsteigend

**Ort**  
**Seeon-Seebruck**

 **Dauer:**  
01:35 Stunden

 **Niedrigster Punkt:**  
525 Meter

 **Höhenmeter:**  
79 absteigend

Vom Start am Klosterparkplatz führt uns unser Spaziergang zuerst Richtung Seebruck. Am Reiterhof "Grünweg" queren wir die St. 2094 und halten uns rechts Richtung Pavolding/Roitham. Wir gehen an Schilfflächen, Streuwiesen und am Bansee vorbei, folgen dem Weg bis wir auf der rechten Seite am Schwellgraben zu einer kleinen Holzbrücke gelangen, diese queren wir und biegen rechts nach Wattenham ab. In Wattenham folgen wir der Straße bis Haus Nr. 44a und biegen auf den Feldweg ein bis wir die Straße nach Oberbrunn erreichen. Wir orientieren uns an der Rad-Wanderbeschilderung „Obing über Thalham, Griessee“ vorbei am Seeleitensee bis nach Thalham. Wir folgen rechts der Asphaltstraße und queren die St. 2094, gehen links den Berg hinunter. Wir halten uns rechts und gehen über eine Brücke und Wiesenweg zum Wald, dort folgen wir dem Waldweg nach Neubichl. Wir nehmen den Weg rechts um den Klostersee, vorbei an der „Mozarteiche“ und der Kirche St. Walburg mit dem russisch-orthodoxen Friedhof zurück zum Ausgangspunkt am Kloster Seeon.

## Anreise mit dem PKW

Die Autobahn A8 München - Salzburg durchquert die Ferienregion Chiemsee/Chiemgau. Dadurch genießen Sie den Vorteil Seeon-Seebruck von München in rund einer Stunde erreichen zu können. Nehmen Sie die Autobahnausfahrt Bernau, von dort aus fahren Sie über Prien - Rimsting - Gstadt bis an Ihr Urlaubsziel Seeon-Seebruck.

Von Österreich aus kommend verlassen Sie an der Ausfahrt Grabenstätt die A8 in Richtung Chieming. Am Ortsende nehmen Sie im Kreisverkehr die 3. Ausfahrt und folgen der Straße bis Seeon-Seebruck.

