



Seeuferweg "15"


WANDERTOUR

Wunderschöne Rundtour entlang des Tachinger See.


Startpunkt Seeleitenweg


 **Distanz:**
7,3 Kilometer


 **Höchster Punkt:**
531 Meter

 **Höhenmeter:**
89 aufsteigend

Ort Waging am See

 **Dauer:**
01:43 Stunden

 **Niedrigster Punkt:**
443 Meter

 **Höhenmeter:**
89 absteigend

Der Wanderweg führt direkt am Ostufer des Tachinger Sees vorbei an herrlichen Buchten mit Ausblicken auf den See und das gegenüberliegende Ufer. Teilweise wandert man durch Wälder, teils über offene Flächen. Im Norden bietet sich ein Bad im Strandbad Tengling an. Der Rückweg verläuft über den Hohenrücken Hinterreit und Bicheln mit wunderschönen Panoramablick auf das Seengebiet und die Alpen.

