



Skitour zum Dürrnbachhorn


SKITOUR

Die schwere Skitour führt dich auf das Dürrnbachhorn bei Reit im Winkl. Vom Gipfel auf rund 1.700 Metern genießt du einen traumhaftes Panorama.

Startpunkt
Seegatterl


 **Distanz:**
15,0 Kilometer

 **Höchster Punkt:**
1763 Meter

 **Höhenmeter:**
1026 aufsteigend

Ort
Reit im Winkl

 **Dauer:**
03:30 Stunden

 **Niedrigster Punkt:**
768 Meter

 **Höhenmeter:**
1027 absteigend

Du beginnst deine Tour am Parkplatz **Seegatterl** bei Reit im Winkl. Vorbei am Wohnmobilstellplatz führt die Tour in Richtung des Winterwanderwegs zur **Winklmoos Alm**, welchen du vor einer **markanten Felswand** verlässt und weiter Richtung **Dürrnbachalmen** aufsteigst. Vorbei an den Almen verläuft die Tour weiter Richtung Lemberg bis du schließlich einen Steilhang erreichst. Diesen passierst du in mehreren Querungen bis zur Bergstation des nostalgischen Sessellift am Dürrnbachhorn. Schließlich sind es noch ca. 150 Meter bis du das Dürrnbachhorn über einen Sattel (bei wenig Schnee) oder über den Grat (bei ausreichend Schnee, Achtung: auf der Mitte des Grats bleiben!) erreichst.

Folge deiner Aufstiegsspur wieder bergab über die freien Hänge zu den Dürrnbachalmen und schließlich auf der Anstiegsspur zur Winklmoos Alm bis zu den **Roßalm Liften**. Von hier aus können wir entweder mit dem Roßalm Lift hochfahren und die Skiabfahrt Richtung Seegatterl nutzen oder wir folgen dem kleinen Lift Richtung Westen bis zur Querung der Skipiste und nehmen die Hauptabfahrt.

Hinweis: Alpine Gefahren beachten!

Anreise mit dem PKW

Aus Richtung München oder Salzburg auf der Bundesautobahn München - Salzburg (A8 bis Grabenstätt Ausfahrt Nr. 109), weiter Richtung Marquartstein und auf der gut ausgebauten deutschen Alpenstrasse (B305) nach Reit im Winkl.

Am Ortseingang (Entfelden) in Richtung Ruhpolding ca. 5 km bis Ortsteil Seegatterl.

Aus Richtung München oder Innsbruck auf der Bundesautobahn Rosenheim - Innsbruck (A93) bis Oberaudorf (Ausfahrt Nr. 59). Weiter nach Walchsee, Kössen und Reit im Winkl.

Am Ortseingang in Richtung Ruhpolding ca. 5 Km bis Ortsteil Seegatterl.

Parkplatz: Seegatterl, 83242 Reit im Winkl. Kostenpflichtig!

Öffentliche Anreise

Anschlüsse nach Reit im Winkl:

ab dem Bahnhof Prien am Chiemsee mit dem RVO - Bus, Linie 9505 bis Tourist - Info, dann Umstiegsmöglichkeit nach Seegatterl in den Shuttelbus zur Gondel,

ab dem Bahnhof Ruhpolding mit dem RVO - Bus, Linie 9506.

Haltestelle Seegatterl. Alle Fahrpläne: www.reitimwinkl.de.

