

**Skitour auf den Unternberg**


SKITOUR

Die mittelschwere Skitour mit Skitourenlehrpfad führt entlang einer (ehemaligen) Piste sowie durch verschneite Wälder hinauf auf den Unternberg.

**Startpunkt**  
**Bärngschwendt**


 **Distanz:**  
**6,0 Kilometer**


 **Höchster Punkt:**  
**1460 Meter**

 **Höhenmeter:**  
**775 aufsteigend**

**Ort**  
**Ruhpolding**

 **Dauer:**  
**03:00 Stunden**

 **Niedrigster Punkt:**  
**715 Meter**

 **Höhenmeter:**  
**770 absteigend**

Vom Parkplatz des **Unternberg Schleppliftes** in Ruhpolding (Parkgebühr für Tourengänger: 5,00 €) aus beginnst du deinen Aufstieg. Entlang der Skiabfahrt hältst du dich an den linken Rand bis du vorbei am Berggasthof Unternberghof eine Geländeschwelle erreichst. Durch eine Senke hinab und entlang der ehemaligen Skipiste steigst du weiter bergauf bis sich der Weingartengraben deutlich aufsteilt. Folge nun weiter dem **Skitourenlehrpfad** bis zur Bergwachthütte. Entlang der zehn Stationen des Lehrpfades erfährst du Interessantes über Geotechnik, Spurenanlage, Schneedeckenaufbau, Lawinenkunde u.v.m. An der **Bergwachthütte** teilt sich nun die Route: links an der Hütte vorbei erreichst du nach insgesamt rund eineinhalb Stunden über den flachen Kamm die **Unternberg Alm**. Zum Eisenberg gelangst du, wenn du deine Tour nach rechts in eine breite Schneise hinauf fortsetzen. Bald erreichst du die bewaldete Schulter und den Gipfel.

