


Skitour - Walmberg


SKITOUR

Schöne einfache Skitour für Anfänger und als schnelle Skitour vom Tal - schöner Ausblick über den Talkessel von Reit im Winkl und zum Chiemsee.

Startpunkt
Parkplatz Entfelden


 **Distanz:**
2,0 Kilometer


 **Höchster Punkt:**
985 Meter

 **Höhenmeter:**
288 aufsteigend

Ort
Reit im Winkl

 **Dauer:**
00:50 Stunden

 **Niedrigster Punkt:**
697 Meter

 **Höhenmeter:**
288 absteigend

Ab Ausgangspunkt (Parkplatz ist gebührenpflichtig) die B 305 überqueren, in östl. Richtung den Hang empor wandern, am Ende des steileren Hanges nach links der Schneise folgen bis zum Walmberg (Rundfunkmasten). Abfahrt auf der selben Strecke über den freien Wiesenhang bis zum Ausgangspunkt.

Einkehrmöglichkeiten: Gaststätten im Ortsbereich.

Anreise mit dem PKW

Aus Richtung München oder Salzburg auf der Bundesautobahn München - Salzburg (A8 bis Grabenstätt Ausfahrt Nr. 109), weiter Richtung Marquartstein und auf der gut ausgebauten Deutschen Alpenstrasse (B 305) nach Reit im Winkl.

Aus Richtung München oder Innsbruck auf der Bundesautobahn Rosenheim - Innsbruck (A93) bis Oberaudorf (Ausfahrt Nr. 59). Weiter nach Walchsee, Kössen und Reit im Winkl.

Parkplatz: Tourist-Info, Dorfstraße 38, 83242 Reit im Winkl

Öffentliche Anreise

Anschlüsse nach Reit im Winkl:

ab dem Bahnhof Prien am Chiemsee mit dem RVO - Bus, Linie 9505

ab dem Bahnhof Ruhpolding mit dem RVO -Bus, Linie 9506.

Haltestelle direkt an der Tourist - Info. Alle Fahrpläne unter www.reitimwinkl.de.

