


Skulpturenweg


RADTOUR

Skulpturen zwischen Seeon, Seebruck und Truchtlaching

Startpunkt
Tourist-Information

 **Distanz:**
23,2 Kilometer


 **Höchster Punkt:**
551 Meter

 **Höhenmeter:**
155 aufsteigend

Ort
Seebruck

 **Dauer:**
01:45 Stunden

 **Niedrigster Punkt:**
515 Meter

 **Höhenmeter:**
154 absteigend

Seebruck – Esbaum – Fembach – Roitham – Pavolding – Kloster Seeon – Seeon – Truchtlaching – Stöfpling – Seebruck

Als Einführung in die Radtour empfiehlt sich ein Besuch der **Heinrich-Kirchner Galerie**, die auch als Startpunkt der Rundtour fungiert. Richtung Westen begrüßen dich bereits die ersten Bronze-Großplastiken: der „**Wächter im Garten Eden**“, die „**Mondfahrer**“ und „**Jesaias**“. Vorbei am kleinen Kurpark mit dem Vogelbeobachtungsturm, dem Kunstwerk „**Aus dem Vollen schöpfen**“ von Roland Mayer und der römischen Darre, geht's weiter nach Esbaum, wo dich der „**Friedensbote**“ begrüßt und die Rekonstruktion einer Römerstraße den Aufbau römischer Fernstraßen zeigt.

Weiter geht es entlang des Chiemseeufers, vorbei am Restaurant Malerwinkel, über Stetten und Fembach nach Roitham. Wir empfehlen dort die Kunstmühle Roitham zu besichtigen. „**Mutter Erde**“ grüßt und bei der „**Abtlinde**“ der „**Schöpfungstag und Weltenkreis**“. Durch das Naturschutzgebiet Seeoner Seen vorbei erreichst du das **Kloster Seeon**. Dort erwarten dich die drei Gestalten des „**Bild des Hoffens**“. Kloster Seeon, das idyllisch auf einer Halbinsel liegt, bietet Kunst- und Geschichtsinteressierten eine Vielzahl von kulturellen Veranstaltungs- und Besichtigungshighlights. Du überquerst die kleine Brücke mit dem „**Brückenheiligen**“ von Willi Wimmer, passierst die Skulptur „**Mann im Boot**“ und fährst entlang des Seeoner Sees ins Zentrum von Seeon. Dort steht „**Moses**“ und am Ortsende, mitten auf dem Kreisverkehr, reckt „**Prometheus**“ die Arme in die Höhe.

In Truchtlaching geht's über die Alz: dort zeigen sich „Lamm“ und der **“Wanderer Abraham“**. Vorbei am Keltengehöft in Stöffling mit der **„Schlanken Gestalt“**, geht es bergab entlang der Alz nach Seebruck. Ein Abstecher zum **„Keltenboot“** von Angerer d. J. ist kein großer Umweg, aber ein lohnenswerter. Im **Yachthafen Seebruck** mahnt die **„Anrufung und Begegnung mit dem alles neu schaffenden Geist“** vor dem Panorama des Chiemsees und der Alpenkette. Im Hafengebiete sind weitere Kunstobjekte von Angerer d. J. zu finden.

Anreise mit dem PKW

Die Autobahn A8 München - Salzburg durchquert die Ferienregion Chiemsee/Chiemgau. Dadurch genießen Sie den Vorteil Seeon-Seebruck von München in rund einer Stunde erreichen zu können. Nehmen Sie die Autobahnausfahrt Bernau, von dort aus fahren Sie über Prien - Rimsting - Gstadt bis an Ihr Urlaubsziel Seeon-Seebruck.

Von Österreich aus kommend verlassen Sie an der Ausfahrt Grabenstätt die A8 in Richtung Chieming. Am Ortsende nehmen Sie im Kreisverkehr die 3. Ausfahrt und folgen der Straße bis Seeon-Seebruck.

Öffentliche Anreise

Anreise mit öffentlichen Verkehrsmitteln: von München mit der Bahn München-Salzburg bis Bahnhof Prien am Chiemsee, von dort mit dem Bus Linie 9520 (Prien-Traunstein) bis Haltestelle Seebruck Abzw. Seeon oder Seebruck Hotel Post.

Von Salzburg mit der Bahn Salzburg-München bis Bahnhof Traunstein und von dort mit dem Bus 9520 (Traunstein-Prien) bis zur Haltestelle Seebruck Abzw. Seeon oder Seebruck Hotel Post.

