



Sonnenalm (Kampenwand) über die Hofbauernalm


WANDERTOUR

Bergwanderung vom Parkplatz in Mühlau über die Dalsenalm, Hofbauernalm zur Sonnenalm unterhalb der Kampenwand.
Abstieg über den Kampenwandsteig zur Dalsenalm zurück nach Mühlau.

Startpunkt
Beginn der Tour


 **Distanz:**
17,7 Kilometer


 **Höchster Punkt:**
1516 Meter

 **Höhenmeter:**
952 aufsteigend

Ort
Schleching

 **Dauer:**
04:00 Stunden

 **Niedrigster Punkt:**
617 Meter

 **Höhenmeter:**
952 absteigend

Almwanderung

Einkehrmöglichkeiten: Vordere Dalsenalm (Huber-Kaser) (*), Hofbauernalm (*), Berggasthof Sonnenalm; (*) almtypische Brotzeiten, Kaffee und Kuchen während der

Almweidezeit (bitte individuelle Öffnungszeiten beachten)

Achental Wandernadel Kontrollstellen: Vordere

Dalsenalm (Huber-Kaser), Steinlingalm

Besonderheiten: bewirteter Radler-Stammtisch für alle

Radfahrer und Wanderer – im Sommer jeden Dienstagabend; “Ochsensprung” und

“Floderer” – Wasserfälle; für Adleraugen – Frauenschuhblüten (Orchideen) am

Wegesrand

Beschreibung: Bergwanderung vom Parkplatz in Mühlau über

den Forstweg an den Dalsenalmen vorbei bis zum Abzweig am Wandersteig zur

Hofbauernalm. Dort kann man im Sommer wunderbar bei einer bayerischer Brotzeit, einem Haferl Kaffee und einem Stück selbstgebackenen Kuchen einkehren. Weiter geht es über das

wunderschöne Almgebiet vorbei unterhalb der Bauernwand bis zur

Sonnenalm an der Kampenwand. Der Abstieg erfolgt über den Kampenwandsteig zur am Wochenende bewirteten Dalsenalm und wieder zurück zum Wanderparkplatz in Mühlau.

