

Sonnenuntergangs Wanderung


WINTERWANDERN

Dem Sonnenuntergang entgegen. Genießen Sie die letzten Minuten der Sonne mit prächtigen Farbspielen.

Startpunkt
Entfelden, Villa Mittermeier


 **Distanz:**
1,5 Kilometer


 **Höchster Punkt:**
696 Meter

 **Höhenmeter:**
1 aufsteigend

Ort
Reit im Winkl

 **Dauer:**
00:25 Stunden

 **Niedrigster Punkt:**
681 Meter

 **Höhenmeter:**
15 absteigend

Ab dem Ausgangspunkt verläuft der Winterwanderweg direkt zum Langlaufstadion. Das nach Westen hin weit offene Hochtal von Reit im Winkl, nur in der Ferne begrenzt vom Kaisergebirge, bietet besonders von November bis Mai ein unvergleichbares und einzigartiges Lichtschauspiel 30 Minuten vor und nach dem Sonnenuntergang. In dieser Zeit ist es physikalisch möglich, dass die Wolken von unten von der Sonne angestrahlt werden. Je nach Wetterlage kann das Sinken der Sonne mit einem beeindruckenden Farbenspiel verbunden sein, das manchmal nicht nur im Abendrot erstrahlt, sondern auch gelbe oder violette Farbtöne aufweist.

Dieses warme und „lange“ Licht „berührt“ uns Menschen seit jeher ganz besonders.

Einkehrmöglichkeiten: Villa Mittermeier, Reit im Winkler Stuben, Gaststätten im Ort.

Anreise mit dem PKW

Aus Richtung München oder Salzburg auf der Bundesautobahn München - Salzburg (A8 bis Grabenstätt Ausfahrt Nr. 109), weiter Richtung Marquartstein und auf der gut ausgebauten Deutschen Alpenstrasse (B 305) nach Reit im Winkl.

Parkplätze:-Dorfstrasse 38 an der Tourist - Info,83242 Reit im Winkl,-Tirolerstrasse 37 am Festsaal, 83242 Reit im Winkl. Aus Richtung München oder Innsbruck auf der Bundesautobahn Rosenheim - Innsbruck (A93) bis Oberaudorf (Ausfahrt Nr. 59).

Weiter nach Walchsee, Kössen und Reit im Winkl.

Parkplätze:-Tirolerstrasse 37 am Festsaal, 83242 Reit im Winkl, -Tourist - Info, Dorfstrasse 38, 83242 Reit im Winkl.

