

Spitzberg-Loipe


LANGLAUF

Klassisch & Skating - Abwechslungsreiche Loipe mit mittleren Steigungspassagen und Abfahrten.

Startpunkt Beginn der Tour


 **Distanz:**
5,5 Kilometer


 **Höchster Punkt:**
607 Meter

 **Höhenmeter:**
98 aufsteigend

Ort Schlechting

 **Dauer:**
00:35 Stunden

 **Niedrigster Punkt:**
565 Meter

 **Höhenmeter:**
97 absteigend

Der Einstieg in die Loipe ist in Schleching am Sportplatz oder in Ettenhausen am Skilift möglich.

Beim Start in Schleching führt die Loipe zunächst leicht bergauf Richtung Ettenhausen. Nach dem Erreichen des Alpbaches führt sie meist bergab bis zum Übungs-Skilift und im weiteren Verlauf dreht man seine Kurven im leicht hügeligen Bereich der Flutlicht-Loipe. Zurück nach Schleching biegt man nach der Alpbachbrücke links ab und kann nach einem kurzen Anstieg entspannt zurück nach Schleching gleiten.

Parkplätze (überwiegend gebührenpflichtig):

Parkplatz Baumgarten, Parkplatz Schleching Schule/Tourist-Information, Parkplatz Sportplatz, Geigelsteinparkplatz, Parkplatz an der Achenbrücke in Ettenhausen/Wagrain, Parkplatz am Steinrückenlift, Parkplatz Mühlau am Wuhsteinhaus

Gastronomie in Schleching:

Landgasthof zur Post, Gasthof Geigelstein 'Beim Hopfei', Pizzeria Raggio di Sole, Dorfladen Schleching, nah und gut Bachmann, Alpenhotel dahoam (Frühstück mit Voranmeldung auch für externe Gäste möglich), Café Bonbon & Keksi, Gasthof Zellerwand 'Beim Birner', Rait'ner Wirt

Wintersportgeschäfte und Skiservice im Achental:

Schuhe + Sport Bauer (Schlechting): Verkauf, Leihservice, Leasing, Schuh-Fitting, Skiservice/Wachsservice, regelmäßige Wachskurse, Langlaufkurse

Sport Lukas (Schlechting): Verkauf

Schuhe und Sport Färbinger (Unterwössen): Verkauf, Leihservice, Leasing, Schuh-Fitting, Skiservice/Wachsservice, Snowboardservice

Sport Bauer - Dynafit Store (Marquartstein): Spezialisierung auf Skibergsteigen; Skiservice/Wachsservice (auch für Langlaufski)

