


St. Georgskircherl über Traunauen


WANDERTOUR

Tolles Panorama auf die Chiemgauer Bergwelt

**Startpunkt**  
**Rathausplatz Siegsdorf**

 **Distanz:**  
9,2 Kilometer


 **Höchster Punkt:**  
668 Meter

 **Höhenmeter:**  
140 aufsteigend

**Ort**  
**Siegsdorf**

 **Dauer:**  
02:40 Stunden

 **Niedrigster Punkt:**  
600 Meter

 **Höhenmeter:**  
162 absteigend

Weg: Vom Ausgangspunkt am Rathausplatz geht es in Richtung Naturkundemuseum Siegsdorf. Nach dem Kreisverkehr führt der Weg Nr. 2 Richtung Reichhausen und Hasperring. Herrliche Ausblicke erhalten Sie auf dem Panoramaweg in die Chiemgauer Bergwelt. Ab Hasperring führt ein schattiger Waldweg Nr. 2a bis zur St. Georgskirche. Der Rückweg erfolgt über Traundorf und die Traunauen bis zum Ausgangspunkt.

Besonderheiten: Wunderschöne Wanderung durch Wälder, Wiesen und kleinere Berglandschaften um Siegsdorf.

Einkehr: Für Brotzeit und ausreichend Getränke sollten Sie selber sorgen. In Siegsdorf gibt es nach der Wanderungen viele Gelegenheiten mit kulinarischen Köstlichkeiten.

Tipp: Die Tour ist Familientauglich. Vor allem der Generationenspielplatzladen am Ende der Wanderung ein zum Ausspannen.

