

Stadtspaziergang Traunstein

WANDERTOUR

Erkunde die schöne Altstadt Traunsteins


Startpunkt
Brunnenhof, vor dem Eingang der Tourist Information


Ort
Traunstein


 **Distanz:**
1,9 Kilometer

 **Dauer:**
00:24 Stunden

 **Höchster Punkt:**
596 Meter

 **Niedrigster Punkt:**
578 Meter

 **Höhenmeter:**
2 aufsteigend

 **Höhenmeter:**
0 absteigend

Rathaus Traunstein - Pfarrkirche St. Oswald - Salinenhäuser - Heimatmuseum

00:22 h. Traunstein.

Stattliche Bürgerhäuser und idyllische Straßen und Plätze künden noch heute von **Traunsteins Vergangenheit** als mittelalterliche Stadt des Salzhandels. Tauch ein in die Geschichte der Stadt – beim **Kulturspaziergang**; einem **beschilderten Stadtrundgang**, der dich an **historische Plätze und Sehenswürdigkeiten der Innenstadt** führt.

Mit einem Faltblatt, das kostenlos in der **Tourist-Information im Rathaus** erhältlich ist, kannst du dich auf den Weg zu den **einzelnen Stationen** machen und dich über die dort verorteten **Geschichtenvergänger Tage** informieren. Erfahre mehr über die Schaustätten des Stadtplatzes mit der **Pfarrkirche St. Oswald** - der Primizkirche des emeritierten **Papstes Benedikt XVI.** - dem **Lindlbrunnen und dem Jacklturm**. Steig **über die Treppen hinab** zu den Salinenhäusern und der Salinenkapelle in der Au, werfe einen **Blick auf das Rathaus, das Heimatmuseum und die Klosterkirche** – hier kannst du das „alte“ Traunstein in neuem Licht erleben.

